



KOROSTEN КОРОСТЕНЬ



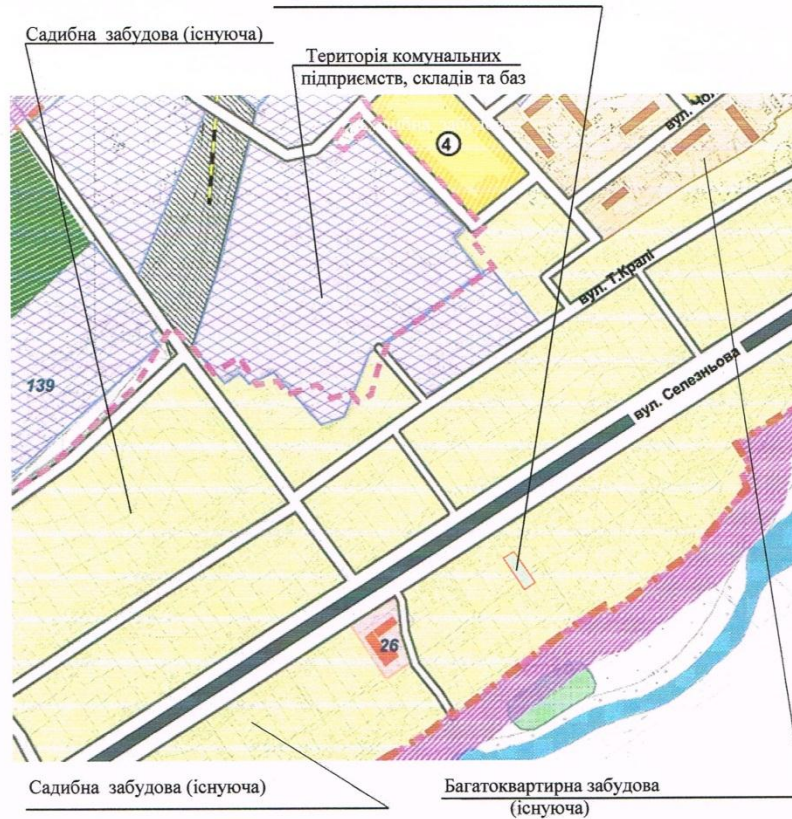
Детальний план території в районі вулиці Селезньова, 87 з

метою проведення зміни цільового призначення земельної ділянки, уточнення містобудівних умов обмежень з «для ведення особистого селянського господарства» на «для будівництва і обслуговування житлового будинку, господарських будівель і споруд»

ВИКОПЮВАННЯ

з генерального плану м. Коростеня М 1:5000
із зазначенням місця розміщення земельної ділянки
з метою зміни цільового призначення земельної ділянки, уточнення містобудівних
умов обмежень з «для індивідуального садівництва» на «для будівництва і
обслуговування житлового будинку, господарських будівель і споруд»
по вулиці Селезньова, 87 в м. Коростені

Місце розміщення земельної ділянки



Замовник: : Сергієнко П. М.

Погоджено:
Головний архітектор міста

С. П. Тумаш

«__» ____ 2019 р.



KOROSTEN КОРОСТЕНЬ

***Детальний план території
в межах вулиць Небесної Сотні, 9
і провулка Шевченка, 4***

**з метою уточнення містобудівних умов
обмежень для реконструкції нежитлового
приміщення складу під мийку для
автотранспорту.**

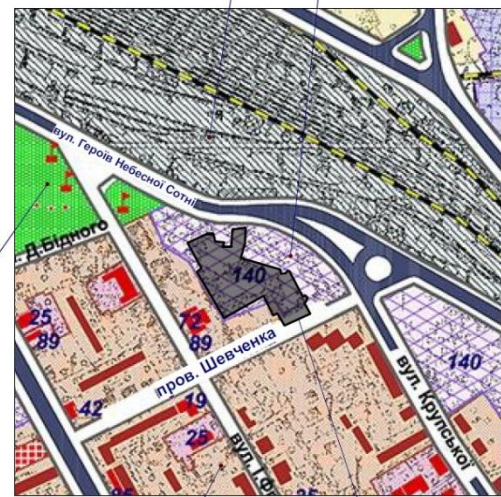


ВИКОПЮВАННЯ з генерального плану м. Коростеня 1:5000

із зазначенням місця розташування ділянки для об'єкта
"Реконструкція нежитлового приміщення складу під мийку для автотранспорту
по пров. Шевченка, 4 в м. Коростені"

Територія відводу магістральної залізниці
Території комунальних підприємств, складів та баз (існуючі)

Зелені насадження
загального користування



Багатоквартирна забудова (існуюча)

Місце розміщення земельної ділянки

Вірно:
Головний архітектор міста Коростеня
(керівник відділу містобудування, архітектури та
земельних ресурсів м. Коростеня)

_____ (підпис)

С. П. Тумаш
(ініціали, прізвище)

М. П.

Узгоджено:
Замовник _____

_____ (підпис)

_____ (ініціали, прізвище)

(громадянин(ка); ФОП; назва юридичної особи та
посада її представника (необхідне зазначити))

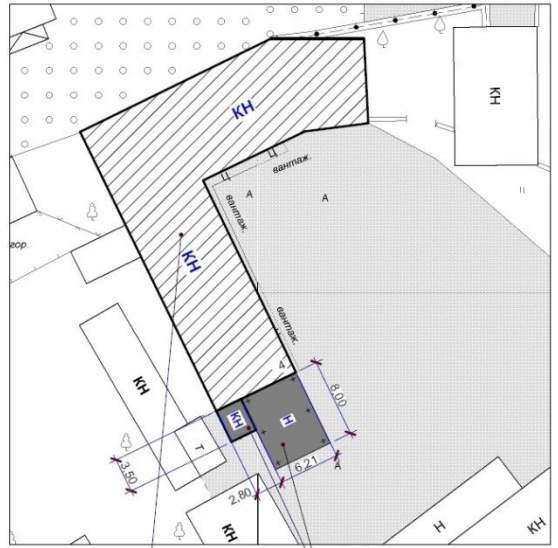
М. П.

Виконав: О. В. Євдокименко

15.05.2019 р.

ВИКОПІЮВАННЯ з плану м. Коростеня 1:500

із зазначенням місця розташування ділянки для об'єкта
"Реконструкція нежитлового приміщення складу під мийку для
автотранспорту
по пров. Шевченка, 4 в м. Коростені"



Проектований об'єкт

Місце розташування об'єкту

пров. Шевченка

Узгоджено:
Замовник _____

(громадянин(ка); ФОП; назва юридичної особи та посада її представника (необхідне зазначити)

_____ (підпис)

_____ (ініціали, прізвище)

М. П.

Виконав: О. В. Євдокименко

15.05.2019 р.

ПРИМІТКА:

ІНЖЕНЕРНІ СЛУЖБИ ТА ОРГАНІЗАЦІЇ, ЯКІ ПІДПISУЮТЬ АКТ ВИБОРУ (ОБСТЕЖЕННЯ) ПОЗНАЧАЮТЬ НА ВИКОПІЮВАННІ МІСЦЯ РОЗТАШУВАННЯ ВІДПОВІДНИХ ІНЖЕНЕРНИХ МЕРЕЖ З ОХОРОННИМИ ЗОНАМИ.



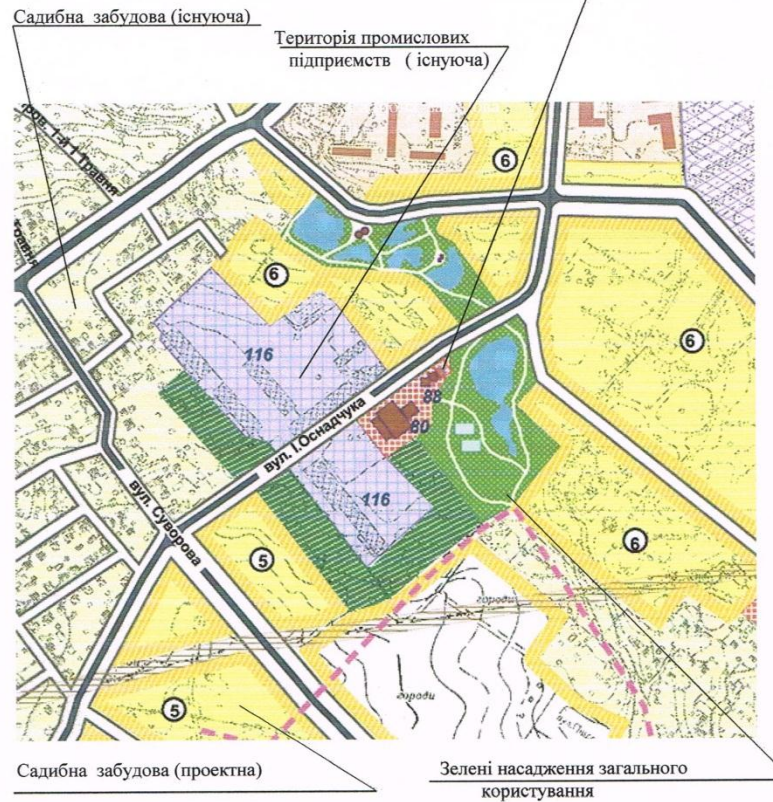
KOROSTEN КОРОСТЕНЬ

***Детальний план території
в районі вулиці 1 Травня, 43-А
з метою зміни цільового призначення
земельної ділянки, уточнення
містобудівних умов обмежень з «для
будівництва і обслуговування житлового
будинку, господарських будівель і споруд»
на «для будівництва та обслуговування
будівель торгівлі».***

ВИКОПЮВАННЯ

з генерального плану м. Коростеня М 1:5000
із зазначенням місця розміщення земельної ділянки
з метою зміни цільового призначення земельної ділянки, уточнення містобудівних
умов обмежень з «для будівництва і обслуговування житлового будинку,
господарських будівель і споруд» на для будівництва та обслуговування будівель
торгівлі по вулиці 1 Травня, 43-А. в м. Коростені

Місце розміщення земельної ділянки



Замовник: : Васьковська Н. В.

Погоджено:
Головний архітектор міста

С. П. Тумаш

« ___ » ____ 2019 р.



KOROSTEN КОРОСТЕНЬ



***Детальний план території
в товаристві колективного саду
«Залізничник-2» Коростенського
відділу Південно-Західної залізниці
з метою зміни цільового призначення
земельної ділянки, уточнення містобудівних
умов обмежень з «для індивідуального
садівництва» на «для будівництва і
обслуговування житлового будинку,
господарських будівель і споруд»***

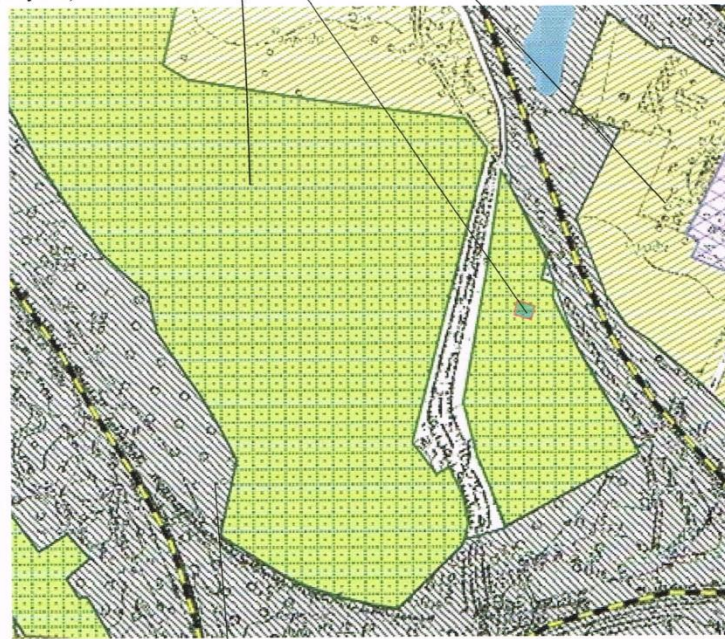
ВИКОПЮВАННЯ

з генерального плану м. Коростеня М 1:5000
із зазначенням місця розміщення земельної ділянки
з метою зміни цільового призначення земельної ділянки, уточнення містобудівних
умов обмежень з «для індивідуального садівництва» на «для будівництва та
обслуговування житлового будинку, господарських будівель і споруд» в товаристві
колективного саду «Залізничник-2» Коростенського відділу Південно-Західної
залізниці в м. Коростені

Місце розміщення земельної ділянки

Територія садових товариств
(існуюча)

Садібна забудова (існуюча)



Територія відводу залізниці

Замовник: : Колесник О. О.

Погоджено:
Головний архітектор міста

С. П. Тумаш

«__» ____ 2019 р.



KOROSTEN КОРОСТЕНЬ



***Детальний план території
в обслуговуючому кооперативі
садового товариства «Ветеран»
з метою проведення зміни цільового
призначення земельної ділянки, уточнення
містобудівних умов обмежень з
«для індивідуального садівництва» на
«для будівництва і обслуговування житлового
будинку, господарських будівель і споруд»***

ВІКОПІЮВАННЯ
з генерального плану м. Коростеня 1:5000

із зазначенням місця розташування ділянки для об'єкта
"Будівництво житлового будинку, господарських будівель та споруд
в обслуговуючому кооперативі садового товариства "Ветеран" (кадастровий
номер ділянки 1810700000:02:021:0590) в м. Коростені"
(зміна цільового призначення)



Місце розміщення
проектованої земельної ділянки

Вірно:
Головний архітектор міста Коростеня
(керівник відділу містобудування, архітектури та
земельних ресурсів м. Коростеня)

(підпис)

С. П. Тумаш
(ініціали, прізвище)

М. П.

Узгоджено:

Замовник

(громадянин(ка), ФОП, назва юридичної особи та
посада її представника (необхідно зазначити))

(підпис)

(ініціали, прізвище)

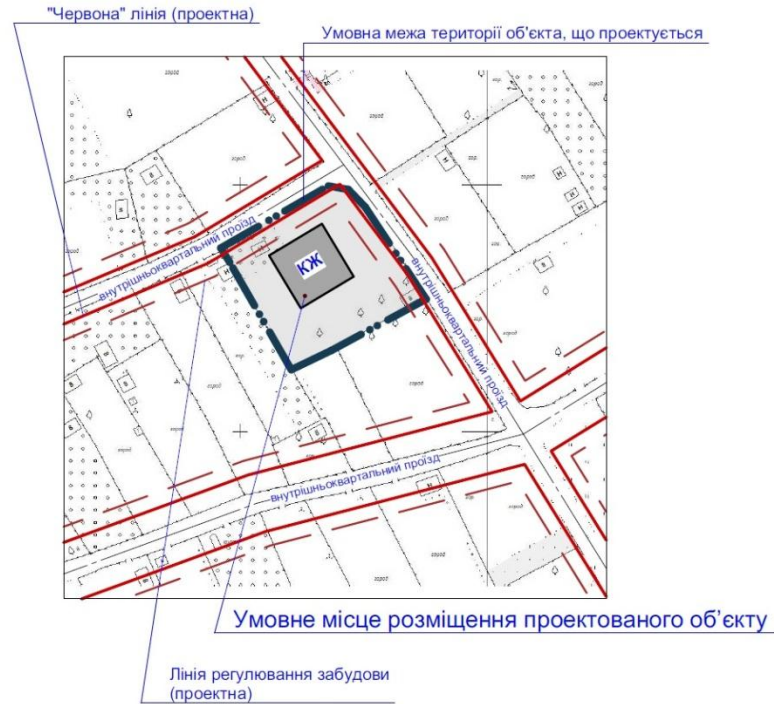
М. П.

Виконав: О. В. Євдокименко

03.04.2019 р.

ВІКОПІЮВАННЯ
з плану м. Коростеня 1:1000

із зазначенням місця розташування ділянки для об'єкта
"Будівництво житлового будинку, господарських будівель та споруд
в обслуговуючому кооперативі садового товариства "Ветеран" (кадастровий
номер ділянки 1810700000:02:021:0590) в м. Коростені"



Узгоджено:
Замовник

(громадянин(ка), ФОП, назва юридичної особи та
посада її представника (необхідне зазначити))

М. П.

Виконав: О. В. Євдокименко

03.04.2019 р.

(підпис)

(ініціали, прізвище)

ПРИМІТКА:

ІНЖЕНЕРНІ СЛУЖБИ ТА ОРГАНІЗАЦІЇ, ЯКІ ПІДПISУЮТЬ АКТ ВИБОРУ (ОБСТЕЖЕННЯ) ПОЗНАЧАЮТЬ НА ВІКОПІЮВАННІ МІСЦЯ РОЗТАШУВАННЯ ВІДПОВІДНИХ ІНЖЕНЕРНИХ МЕРЕЖ З ОХОРОННИМИ ЗОНАМИ.

ВІКОПІЮВАННЯ
з генерального плану м. Коростеня 1:5000

із зазначенням місця розташування ділянки для об'єкта
"Будівництво житлового будинку, господарських будівель та споруд
в обслуговуючому кооперативі садового товариства "Ветеран" (кадастровий
номер ділянки 1810700000:02:021:0593) в м. Коростені"
(зміна цільового призначення)



Вірно:

Головний архітектор міста Коростеня
(керівник відділу містобудування, архітектури та
земельних ресурсів м. Коростеня)

(підпис)

С. П. Тумаш
(ініціали, прізвище)

М. П.

Узгоджено:

Замовник _____

(громадянин(ка); ФОП; назва юридичної особи та
посада її представника (необхідно зазначити))

(підпис)

(ініціали, прізвище)

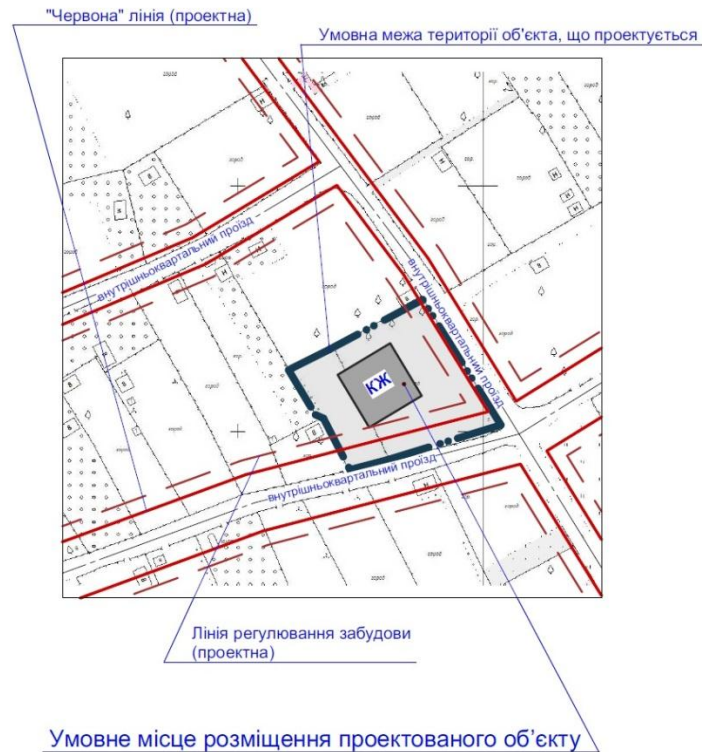
М. П.

Виконав: О. В. Євдокименко

15.05.2019 р.

ВИКОПЮВАННЯ
з плану м. Коростеня 1:1000

із зазначенням місця розташування ділянки для об'єкта
"Будівництво житлового будинку, господарських будівель та споруд
в обслуговуючому кооперативі садового товариства "Ветеран" (кадастровий
номер ділянки 1810700000:02:021:0593) в м. Коростені"



Узгоджено:

Замовник _____

(громадянин(ка); ФОП; назва юридичної особи та посада її представника (необхідне зазначити)

_____ (підпис)

_____ (ініціали, прізвище)

М. П.

Виконав: О. В. Євдокименко

15.05.2019 р.

ПРИМІТКА:

ІНЖЕНЕРНІ СЛУЖБИ ТА ОРГАНІЗАЦІЇ, ЯКІ ПІДПISУЮТЬ АКТ ВИБОРУ (ОБСТЕЖЕННЯ) ПОЗНАЧАЮТЬ НА ВИКОПЮВАННІ МІСЦЯ РОЗТАШУВАННЯ ВІДПОВІДНИХ ІНЖЕНЕРНИХ МЕРЕЖ З ОХОРОННИМИ ЗОНАМИ.