



КОРОСТЕН КОРОСТЕНЬ



Детальний план території

по вулиці Сергія Кемського, 11-Б

**з метою уточнення містобудівних умов обмежень для
реконструкції «Коростенського заводу МДФ».**

ВИКОПЛЮВАННЯ
з генерального плану м. Коростеня 1:5000

із зазначеним місця розташування ділянки для об'єкта
"Реконструкція Коростенського заводу МДФ зі збільшення потужності по
випуску плит МДФ до 1547 м³ за добу
по вул. Сергія Кемського, 11-Б в м. Коростені"



Місце розміщення території, що підлягає реконструкції

Узагальнене позначення територій

Колір	Примітка	Колір	Примітка
Жовтий	територія заводу	Синій	територія заводу
Червоний	територія заводу	Зелений	територія заводу
Білий	територія заводу	Сірий	територія заводу
...

Інші позначення

Символ	Примітка
Круг з цифрою	номер площадки житлового будівництва
Квадрат з лінією	валовий в'їзд
Квадрат з лінією	літвий в'їзд
Квадрат з лінією	літвий в'їзд
Квадрат з лінією	літвий в'їзд
Квадрат з лінією	літвий в'їзд
Квадрат з лінією	літвий в'їзд
Квадрат з лінією	літвий в'їзд
Квадрат з лінією	літвий в'їзд
Квадрат з лінією	літвий в'їзд

АКТ
вибору (об'єктивної) земельної ділянки для будівництва об'єкта
"Реконструкція Коростенського заводу МДФ зі збільшення потужності по випуску плит МДФ до 1547 м³ за добу по вул. Сергія Кемського, 11-Б в м. Коростені"

Дата складання 05.02.2019 р. м. Коростені

- Комісія в складі:
- голова комісії: Волосий В.В. - секретар міської ради,
 - члени комісії:
 - Тумак С.П. - головний архітектор міста,
 - Каленко С.О. - начальник управління Держгеоінформації у Коростенському районі,
 - Спіриченко В.В. - начальник Коростенського міського управління "Держгеоінформація",
 - Бориско Л.І. - начальника державного лісового господарства Коростенського лісового СЕС - 4,
 - Мачин О.М. - начальника КП водгоспарту,
 - Копилянський О.В. - начальника БАНУ-4,
 - Абрамчук В.С. - начальника ДН-7,
 - Дроздович І.О. - начальника управління "Коростенлісгосп",
 - Воловичко В.В. - начальника ЦСЗ - 4,
 - Бобко В.В. - начальника ТОВ "Аксон" (ділянка лісу в межах) 5-01-12 вул. Крива 29а, тел. 067-462-25-62.
 - Андрух М.С. - начальника ДПЗС-242 вул.Грушевицького 165, тел. 4-24-67,
 - Абрамчук Т.М. - начальника КП "Теплоенергетика",
 - начальника ВЖРЕП (розпорядчик №...),
 - начальника міської ради - по форму...
 - ДП "Абразовський лісовий МЛР" - заповнений

свідоцтво про право власності на земельну ділянку в м. Коростені
за вул. Сергія Кемського, 11-Б
на користь: Підприємство "Коростенський завод МДФ зі збільшення потужності по випуску плит МДФ до 1547 м³ за добу"
В результаті об'єктивної оцінки встановлено:
- приbliżена площа земельної ділянки _____
- кваліфікація ділянки за територіальним призначенням _____
- наявність на земельній ділянці будівель, споруд, інженерних мереж, багаторічних насаджень, їх балансова вартість _____
- відстань до ділянок житлової забудови _____

Висновок комісії:
визначити, що об'єктивна земельна ділянка відповідає вимогам свідоцтва, проголошеної та артикульованої мережі, територіальної мережі, територіальної мережі "Коростенський завод МДФ зі збільшення потужності по випуску плит МДФ до 1547 м³ за добу по вул. Сергія Кемського, 11-Б в м. Коростені"

при дотриманні заповнених наступних умов:
будівельні роботи повинні виконуватись згідно проектно-кошторної документації, затвердженої і погодженої у встановленому порядку та при наявності документів, що дають право на початок виконання будівельних робіт. Дані дані не в'їждати на початок будівельних робіт.
Термін дії даного акту становить - 1 (один) рік від дати складання.

Волосий В.В. _____	Бабоско В.В. _____
Тумак С.П. _____	Журавський Ю.З. _____
Спіриченко В.В. _____	Спіриченко В.В. _____
Мачин О.М. _____	Бобко В.В. _____
Копилянський О.В. _____	Андрух М.С. _____
Абрамчук В.С. _____	Каленко С.О. _____
Воловичко В.В. _____	Солтан А.В. _____
Бориско Л.І. _____	Бориско Т.М. _____
Мачин С.К. _____	Директор міської ради - по форму (підпис)
Дроздович І.О. _____	Голова комісії _____

Підписати: рекомендується позначити та погодити в організації, які обслуговують інженерні мережі та споруди

Укладено: _____
Закончено: _____
М.П. _____
Виконав: О.В. Саскошкіно
05.02.2019 р.



KOROSTEN КОРОСТЕНЬ

Детальний план території по вулиці Сергія Кемського, 52-А

**з метою уточнення містобудівних умов
обмежень та зміни цільового призначення
земельних ділянок із «для ведення особистого
селянського господарства» на «для розміщення
та експлуатації будівель і споруд залізничного
транспорту».**

Схема розміщення земельної ділянки
м. Коростень вул. Кемського Сергія, 52-А



Умовні позначення



- Запроектована земельна ділянка.

Виконавець

Р. П. Гераймович



ВИКОПЮВАННЯ
з генерального плану м. Коростеня 1:5000

із зазначенням місця розташування ділянки для об'єкта
"Розміщення та експлуатація будівель і споруд залізничного
транспорту по вул. Сергія Кемського, в районі 52-А в м. Коростень"



Вірно:
Головний архітектор міста Коростеня
(керівник відділу містобудування, архітектури та
земельних ресурсів м. Коростеня)

(підпис)

С. П. Тумаш
(ініціали, прізвище)

М. П.

Узгоджено:
Замовник _____

(громадянин(ка); ФОП; назва юридичної особи та
посада її представника (необхідне зазначити))

(підпис)

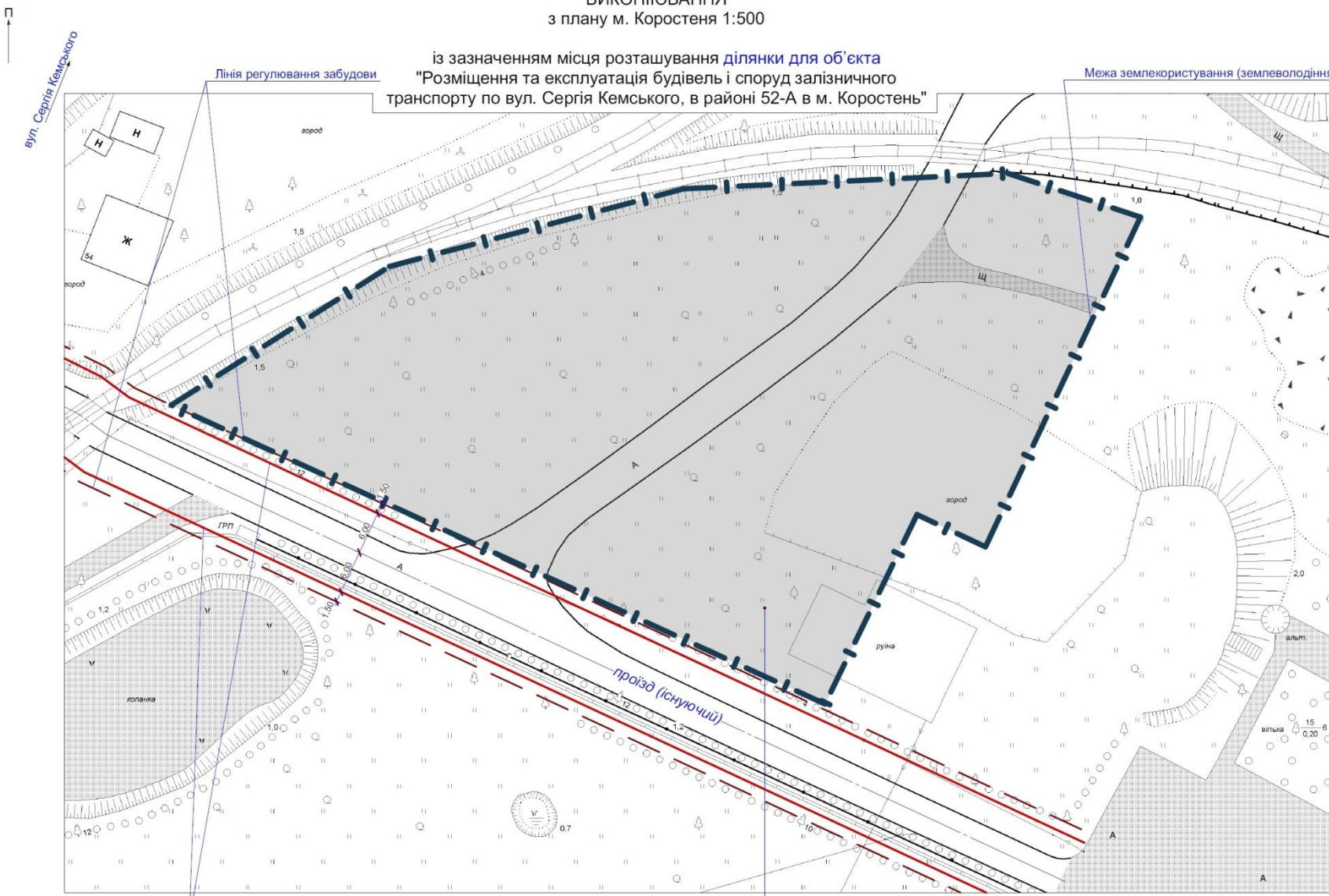
(ініціали, прізвище)

Виконав: Я.Г. Костюченко

27.11.2018 р.

ВИКОПИЮВАННЯ з плану м. Коростеня 1:500

із зазначенням місця розташування ділянки для об'єкта
"Розміщення та експлуатація будівель і споруд залізничного
транспорту по вул. Сергія Кемського, в районі 52-А в м. Коростень"



"Червона" лінія (проектна)

Місце розміщення проекрованої
земельної ділянки під забудову

Узгоджено:
Замовник _____

(громадянин(ка); ФОП; назва юридичної особи та
посада її представника (необхідне зазначити))

_____ (підпис)

_____ (ініціали, прізвище)

Виконав: Я.Г. Костюченко
27.11.2018 р.



ВИКОПІЮВАННЯ
з генерального плану м. Коростеня 1:5000

із зазначенням місця розташування ділянки для об'єкта
"Розміщення та експлуатація будівель і споруд залізничного
транспорту по вул. Сергія Кемського, 52-А в м. Коростень"



Вірно:
Головний архітектор міста Коростеня
(керівник відділу містобудування, архітектури та
земельних ресурсів м. Коростеня)

_____ (підпис)

С. П. Тумаш
(ініціали, прізвище)

М. П.

Узгоджено:
Замовник _____

(громадянин(ка), ФОП, назва юридичної особи та
посада її представника (необхідне зазначити))

_____ (підпис)

_____ (ініціали, прізвище)

Виконав: Я.Г. Костюченко

27.11.2018 р.

ВИКОПИЮВАННЯ з плану м. Коростеня 1:500

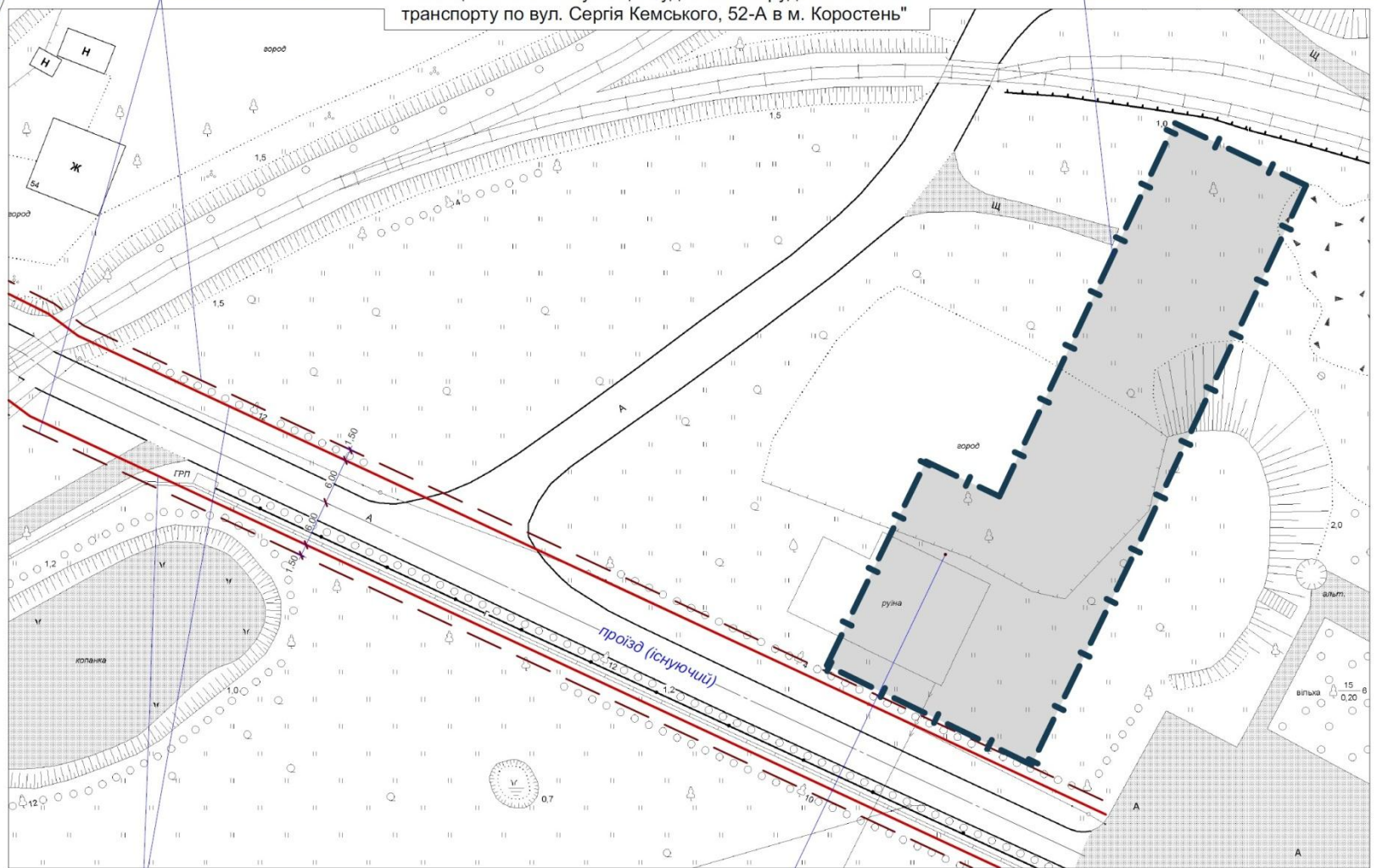
із зазначенням місця розташування ділянки для об'єкта
"Розміщення та експлуатація будівель і споруд залізничного
транспорту по вул. Сергія Кемського, 52-А в м. Коростень"



вул. Сергія Кемського

Лінія регулювання забудови

Межа землекористування (землеволодіння)



"Червона" лінія (проектна)

Місце розміщення проекрованої
земельної ділянки під забудову

Узгоджено: _____
Замовник _____
(громадянин(ка), ФОП, назва юридичної особи та
посада її представника (необхідне вказати))

_____ (підпис) _____ (ініціали, прізвище)

Виконав: Я.Г. Костюченко
27.11.2018 р.



KOROSTEN КОРОСТЕНЬ



Детальний план території в районі вулиці Сергія Кемського, 11- М

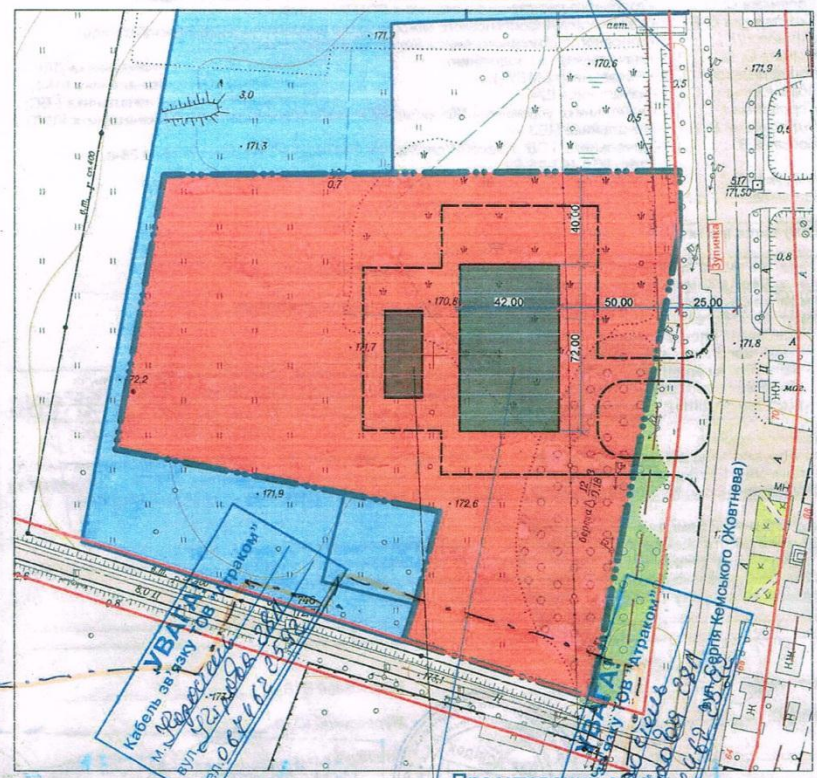
**з метою уточнення містобудівних умов
обмежень «для будівництва та обслуговування
об'єктів фізичної культури і спорту»**



ВИКОПИЮВАННЯ з плану м. Коростеня 1:2000

із зазначенням місця розташування ділянки для об'єкта
"Розміщення фізкультурно-оздоровчого комплексу
по вул. Сергія Кемського (Жовтнева), 11-М в м. Коростені"

Лінія регулювання забудови "Червона" лінія (проектна)



Узгоджено:
Замовник

(громадянин(ка), ФОП, назва юридичної особи та посада її представника (необхідне зазначити))

М. П.

Виконав: О. В. Євдокименко

10.05.2018 р.

(підпис) (ініціали, прізвище)

ТОВ "Атраком" ЦТОЕ №
ПОГОДЖЕНО ПРИ УМОВІ

1. Додатково погодити проект
2. Одержати дозвіл на проведення робіт
3. Одержати технічні умови на проведення робіт

адреса: *Вулиця Сергія Кемського 22А*

ПРИМІТКА:

ІНЖЕНЕРНІ СЛУЖБИ ТА ОРГАНІЗАЦІЇ, ЯКІ ПІДПISУЮТЬ АКТ ВИБОРУ (ОБСТЕЖЕННЯ) ПОЗНАЧАЮТЬ НА ВИКОПИЮВАННІ МІСЦЯ РОЗТАШУВАННЯ ВІДПОВІДНИХ ІНЖЕНЕРНИХ МЕРЕЖ З ОХОРОННИМИ ЗОНАМИ.



KOROSTEN КОРОСТЕНЬ



***Детальний план території
Товариство колективного саду
заводу шляхових машин
«Жовтнева кузня»***

**з метою проведення зміни цільового
призначення земельної ділянки з
«для індивідуального садівництва» на
«для будівництва і обслуговування житлового
будинку, господарських будівель і споруд»**

ВІКОПІЮВАННЯ
з генерального плану м. Коростеня 1:5000

із зазначенням місця розташування ділянки для об'єкта
"Розміщення садового будинку, господарських будівель і споруд
в товаристві колективного саду заводу шляхових машин
"Жовтнева кузня", буд.56 (ін.№ 279) в м. Коростень"



Вірно:
Головний архітектор міста Коростеня
(керівник відділу містобудування, архітектури та
земельних ресурсів м. Коростеня)

_____ (підпис)

С. П. Тумаш
(ініціали, прізвище)

М. П.

Узгоджено:
Замовник _____

(громадянин(ка), ФОП, назва юридичної особи та
посада її представника (необхідне вказати))

_____ (підпис)

_____ (ініціали, прізвище)

Виконав: Я.Г. Костюченко

23.11.2018 р.



KOROSTEN **КОРОСТЕНЬ**

***Детальний план території
Товариство колективного саду
офіцерів запаса і в відставці
ім. Жмаченко***

**з метою проведення зміни цільового
призначення земельної ділянки з
«для індивідуального садівництва» на
«для будівництва і обслуговування житлового
будинку, господарських будівель і споруд»**

ВИКОПІЮВАННЯ
з генерального плану м. Коростеня 1:5000



із зазначенням місця розташування ділянки для об'єкта
"Будівництво житлового будинку,
господарських будівель та споруд
в товаристві колективного саду офіцерів запаса і в відставці
ім. Жмаченко в м. Коростені"



Вірно:
Головний архітектор міста Коростеня
(керівник відділу містобудування, архітектури та
земельних ресурсів м. Коростеня)



[Signature]
_____ (підпис)

С. П. Тумаш
(ініціали, прізвище)

М. П.

Узгоджено:
Замовник

(громадянин(ка), ФОП; назва юридичної особи та
посада її представника (необхідне зазначити))

[Signature] *[Signature]*
_____ (підпис) _____ (ініціали, прізвище)

М. П.

Виконав: О. В. Євдокименко

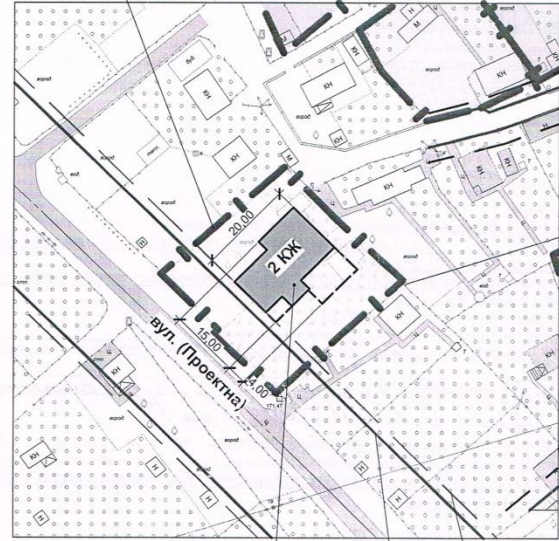
17.07.18 р.

ВИКОПЮВАННЯ
з плану м. Коростеня 1:1000



із зазначенням місця розташування ділянки для об'єкта
"Будівництво житлового будинку,
господарських будівель та споруд
в товаристві колективного сада офіцерів запаса і в відставці
ім. Жмаченко в м. Коростені"

Умовна межа землекористування (землеволодіння)



Лінія регулювання забудови
(проектна)

"Червона" лінія (проектна)

Проектований об'єкт


Узгоджено:
Замовник _____


(громадянин(ка); ФОП; назва юридичної особи та
посада її представника (необхідне зазначити))

М. П.

Виконав: О. В. Євдокименко

18.01.2019 р.


(підпис)


(ініціали, прізвище)

ПРИМІТКА:

ІНЖЕНЕРНІ СЛУЖБИ ТА ОРГАНІЗАЦІЇ, ЯКІ ПІДПISУЮТЬ АКТ ВИБОРУ (ОБСТЕЖЕННЯ) ПОЗНАЧАЮТЬ НА ВИКОПЮВАННІ МІСЦЯ РОЗТАШУВАННЯ ВІДПОВІДНИХ ІНЖЕНЕРНИХ МЕРЕЖ З ОХОРОННИМИ ЗОНАМИ.



KOROSTEN КОРОСТЕНЬ



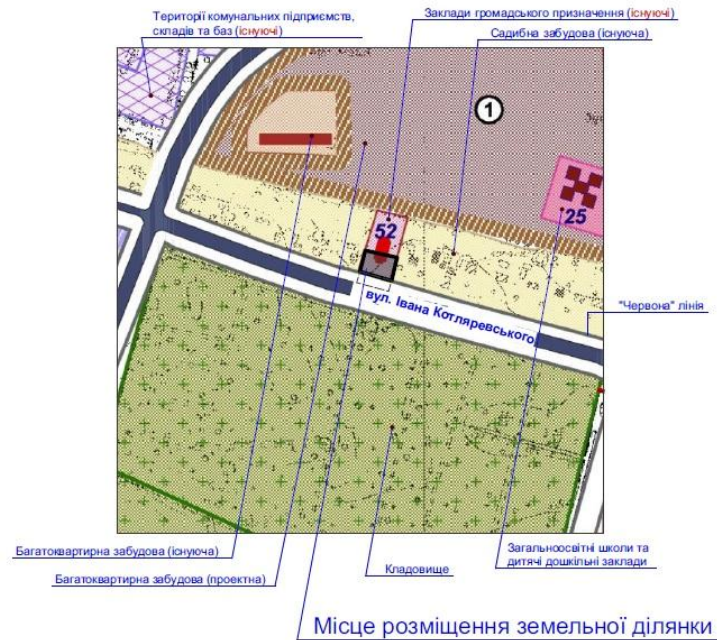
***Детальний план території
в районі вулиці Івана
Котляревського
(К. Лібкнехта), 166***

з метою зміни цільового призначення земельної ділянки, уточнення містобудівних умов обмежень для будівництва та обслуговування житлового будинку, господарських будівель і споруд



ВИКОПІЮВАННЯ
з генерального плану м. Коростеня 1:5000

із зазначенням місця розташування ділянки для об'єкта
"Розміщення громадських та релігійних будівель"
по вул. Івана Котляревського, 166 в м. Коростень"
(зміна цільового призначення земельної ділянки)



Вірно:
Головний архітектор міста Коростеня
(керівник відділу містобудування, архітектури та
земельних ресурсів м. Коростеня)

(підпис)

С. П. Тумаш
(ініціали, прізвище)

М. П.

Узгоджено:

Замовник _____

(громадянин(ка); ФОП; назва юридичної особи та
посада її представника (необхідне зазначити))

(підпис)

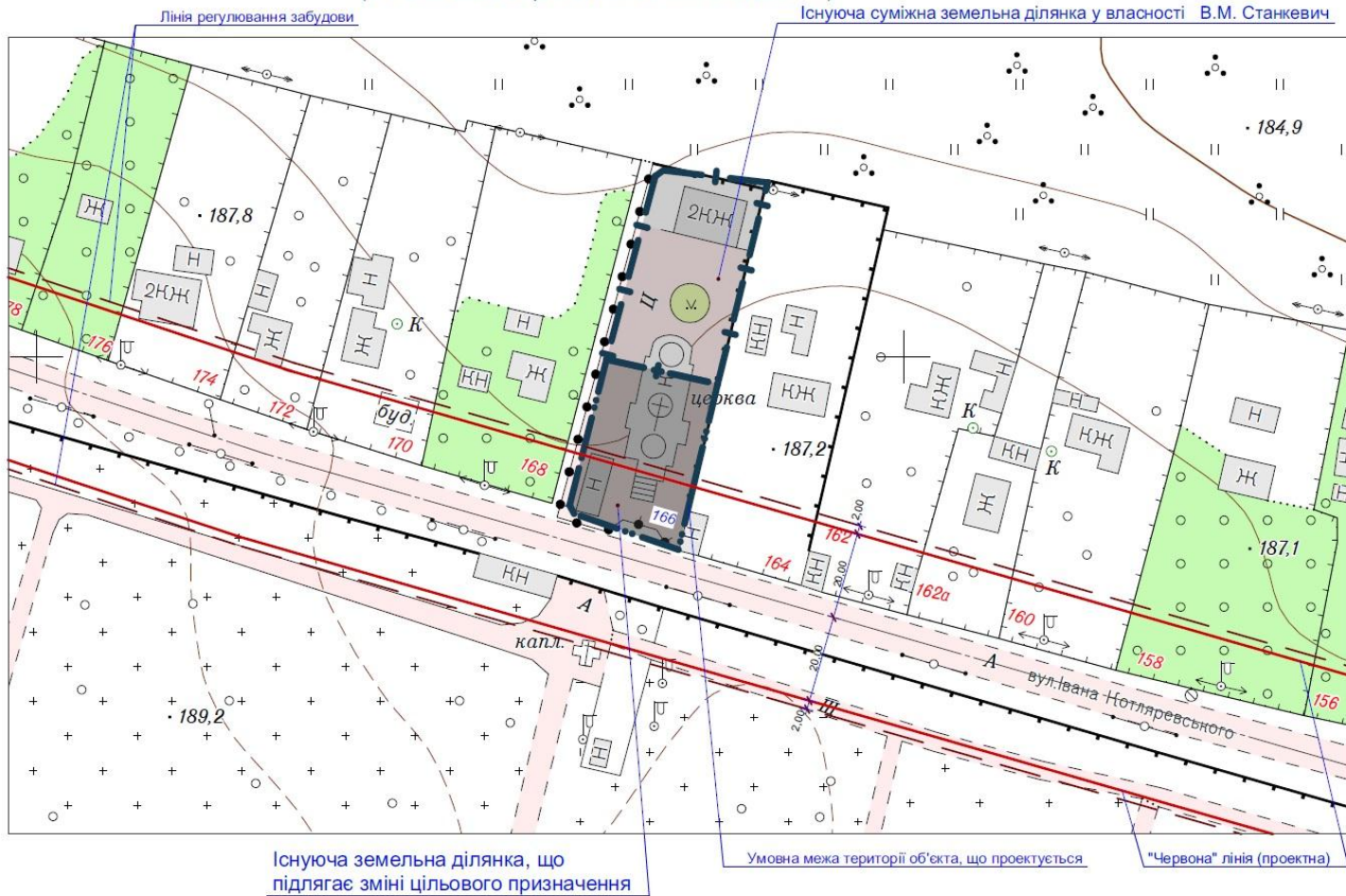
(ініціали, прізвище)

Виконав: Я.Г. Костюченко

08.02.2019 р.

ВИКОПИЮВАННЯ з плану м. Коростеня 1:1000

із зазначенням місця розташування ділянки для об'єкта
"Розміщення громадських та релігійних будівель по вул. Івана Котляревського, 166 в м. Коростень"
(зміна цільового призначення земельної ділянки)



Узгоджено:
Замовник _____

(громадянин(ка); ФОП, назва юридичної особи та посада її представника (необхідно зазначити)) (підпис) (ініціали, прізвище)

Виконав: Я.Г. Костюченко
08.02.2019 р.

ПРИМІТКА:
ІНЖЕНЕРНІ СЛУЖБИ ТА ОРГАНІЗАЦІЇ, ЯКІ ПІДПISУЮТЬ АКТ ВИБОРУ (ОБСТЕЖЕННЯ) ПОЗНАЧАЮТЬ НА ВИКОПИУВАННІ МІСЦЯ РОЗТАШУВАННЯ ВІДПОВІДНИХ ІНЖЕНЕРНИХ МЕРЕЖ З ОХОРОННИМИ ЗОНАМИ.