



KOROSTEN КОРОСТЕНЬ

Детальний план території по 2-му провулку Пролетарському, 1

**з метою з метою проведення зміни цільового
призначення земельної ділянки з
«для будівництва і обслуговування житлового
будинку, господарських будівель і споруд» на
«для будівництва та обслуговування будівель
громадських та релігійних організацій»**

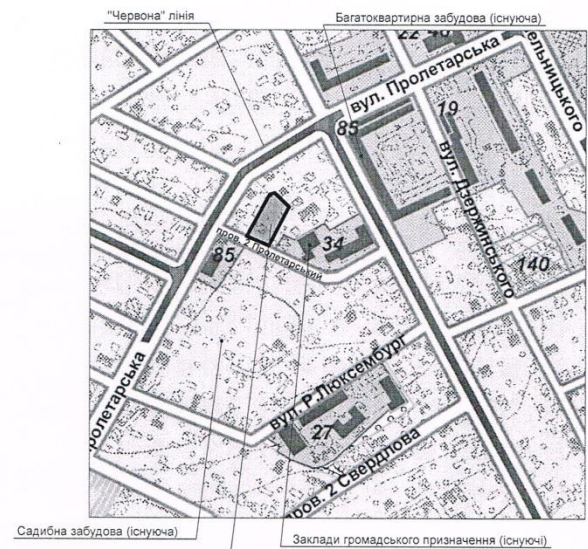


ВИКОПІЮВАННЯ з генерального плану м. Коростеня 1:5000

із зазначенням місця розташування ділянки для об'єкта
"Будівництво та обслуговування будівель громадських та
релігійних організацій по пров. 2 Пролетарський, 1 в м. Коростень"

(зміна цільового призначення земельної ділянки)

у будівництво та обслуговування житлової будівлі, колекторських будівель та мережі



Місце розміщення земельної ділянки

Вірно:
Головний архітектор міста Коростеня
(керівник відділу містобудування, архітектури та
земельних ресурсів м. Коростеня)

[Signature]
(підпис)

С. П. Тумаш
(ініціали, прізвище)

М. П.

Узгоджено:
Замовник релігійна організація
церква ХХХХ
(громадянин(ка), ФОП; назва юридичної особи та
посада її представника (необхідне зазначити))



[Signature]
(ініціали, прізвище)

Виконав: Я.Г. Костюченко

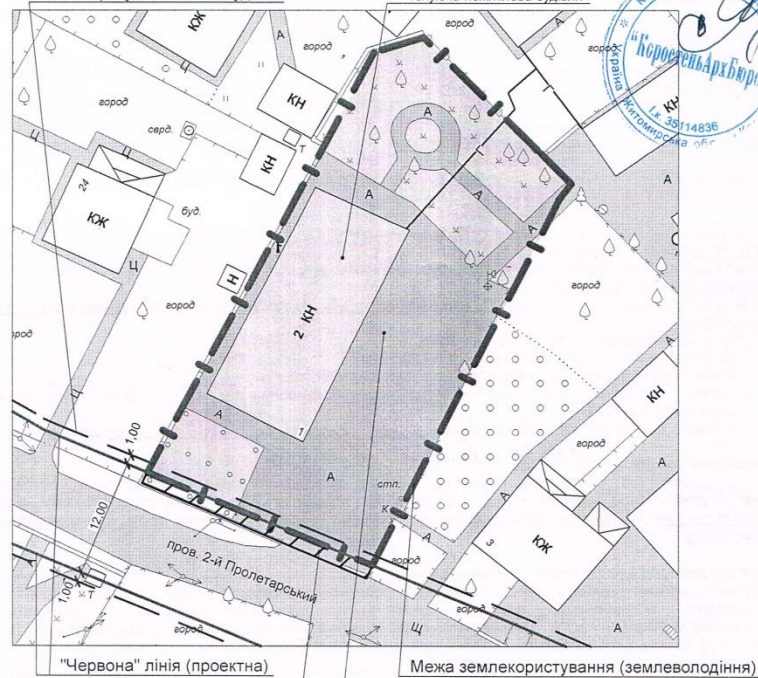
04.10.2018 р.

1

ВИКОПІЮВАННЯ
з плану м. Коростеня 1:500

із зазначенням місця розташування ділянки для об'єкта
"Будівництво та обслуговування будівель громадських та
релігійних організацій по пров. 2 Пролетарський, 1 в м. Коростень"
(зміна цільового призначення земельної ділянки)

з будівництвом та обслуговуванням земельної ділянки, в межах ділянки, в межах ділянки, в межах ділянки



Сервітут обмежене використання частини земельної ділянки в межах червоних ліній

Місце розміщення проектової земельної ділянки під забудову

Узгоджено:

Замовник

Сергій Костюченко
(громадянин(ка); ФОП; назва юридичної особи та посада її представника (необхідне зазначити))

(підпис)

(ініціали, прізвище)

Виконав: Я.Г. Костюченко

04.10.2018 р.

ПРИМІТКА:

ІНЖЕНЕРНІ СЛУЖБИ ТА ОРГАНІЗАЦІЇ, ЯКІ ПІДПISУЮТЬ АКТ ВИБОРУ (ОБСТЕЖЕННЯ) ПОЗНАЧАЮТЬ НА ВИКОПІЮВАННІ МІСЦЯ РОЗТАШУВАННЯ ВІДПОВІДНИХ ІНЖЕНЕРНИХ МЕРЕЖ З ОХОРОННИМИ ЗОНАМИ.



KOROSTEN КОРОСТЕНЬ



Детальний план території Черемушки, 61-Р

**з метою уточнення містобудівних умов
обмежень для будівництва індивідуальних
гаражів.**

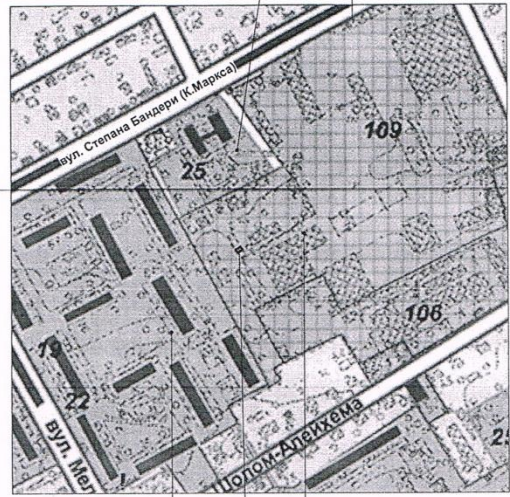


ВИКОПЮВАННЯ з генерального плану м. Коростеня 1:5000

із зазначенням місця розташування ділянки для об'єкта
"Будівництво індивідуального гаража
по вул. Степана Бандери (К.Маркса), 61-0 в м. Коростені"

Загальноосвітні школи та дитячі дошкільні заклади

"Червона" лінія



Багатоквартирна забудова (існуюча)

Території промислових підприємств

27.10.16

Місце розміщення проекрованої
земельної ділянки під забудову

Вірно:
Головний архітектор міста Коростеня
(керівник відділу містобудування, архітектури та
земельних ресурсів м. Коростеня)

(підпис)

С. П. Тумаш
(ініціали, прізвище)

М. П.

Узгоджено:
Замовник _____
(громадянин(ка); ФОП; назва юридичної особи та
посада її представника (необхідне зазначити))

(підпис)

Мозонік О.Т.
(ініціали, прізвище)

Виконав: Я.Г. Костюченко

25.10.2016 р.

ВИКОПІЮВАННЯ з плану м. Коростеня 1:500

із зазначенням місця розташування ділянки для об'єкта
"Будівництво індивідуального гаража
по вул. Степана Бандери (К.Маркса), 61-0 в м. Коростені"



Вибрано ділянку
27.10.16

Проектований об'єкт

Узгоджено:
Замовник _____
(громадянин(ка); ФОП; назва юридичної особи та посада її представника (необхідне зазначити))

[Signature]

(підпис)

Мозгонік О.Т.

(ініціали, прізвище)

Виконав: Я.Г. Костюченко

25.10.2016 р.

ПРИМІТКА:

ІНЖЕНЕРНІ СЛУЖБИ ТА ОРГАНІЗАЦІЇ, ЯКІ ПІДПISУЮТЬ АКТ ВИБОРУ (ОБСТЕЖЕННЯ) ПОЗНАЧАЮТЬ НА ВИКОПІЮВАННІ МІСЦЯ РОЗТАШУВАННЯ ВІДПОВІДНИХ ІНЖЕНЕРНИХ МЕРЕЖ З ОХОРОННИМИ ЗОНАМИ.