



KOROSTEN **КОРОСТЕНЬ**

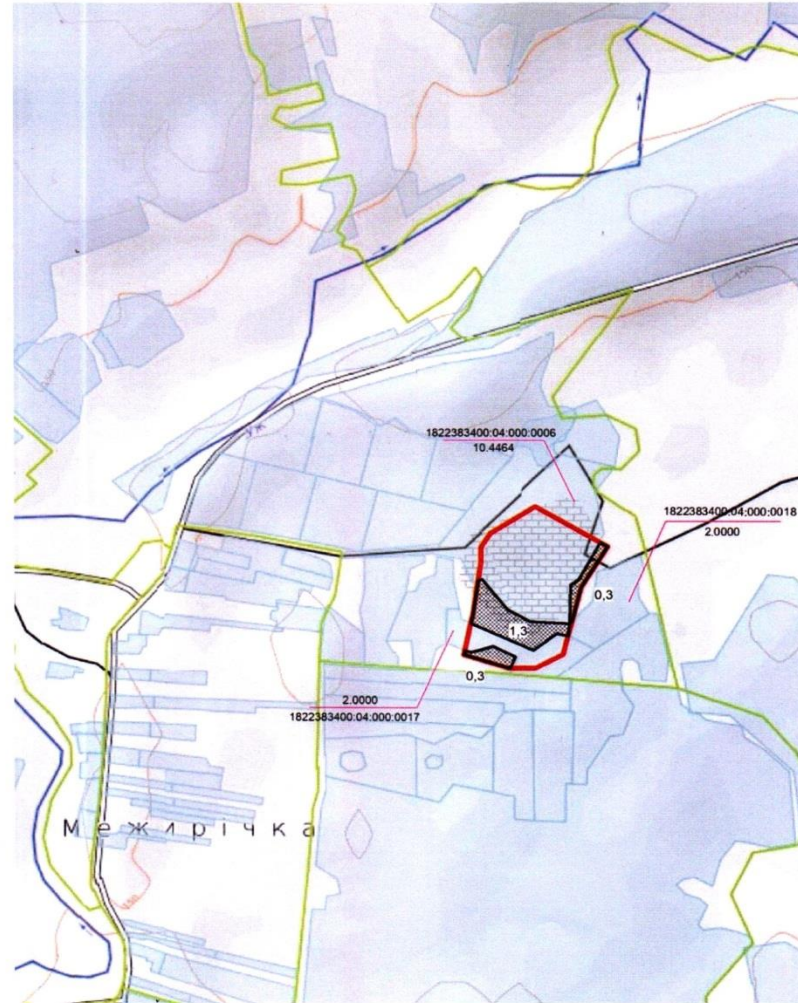


***Детальний план території
в районі Південної ділянки
Межиріцького родовища за межами
с. Межирічка, Коростенського району***

з метою уточнення містобудівної ситуації для розміщення та експлуатації основних, підсобних і допоміжних будівель та споруд підприємствами, що пов'язані з користуванням надрами, для видобування незмінених гранітів придатних для виготовлення блоків, відходів та порушених вивітрюванням гранітів придатних для виробництва щебеню будівельного

ВИКОПУВАННЯ

із публічної кадастрової карти України (зведене) із відображенням меж ділянки надр, визначеної у спеціальному дозволі на користування надрами від №6364 від 05.09.2019, та земельних ділянок, в межах яких вона розташована



▭ -- межі земельної ділянки, на яку претендує ТОВ «ГЛОБАЛ СТОУН КАСТЛ»

▭ -- межі спеціального дозволу ТОВ «ГЛОБАЛ СТОУН КАСТЛ» №6364

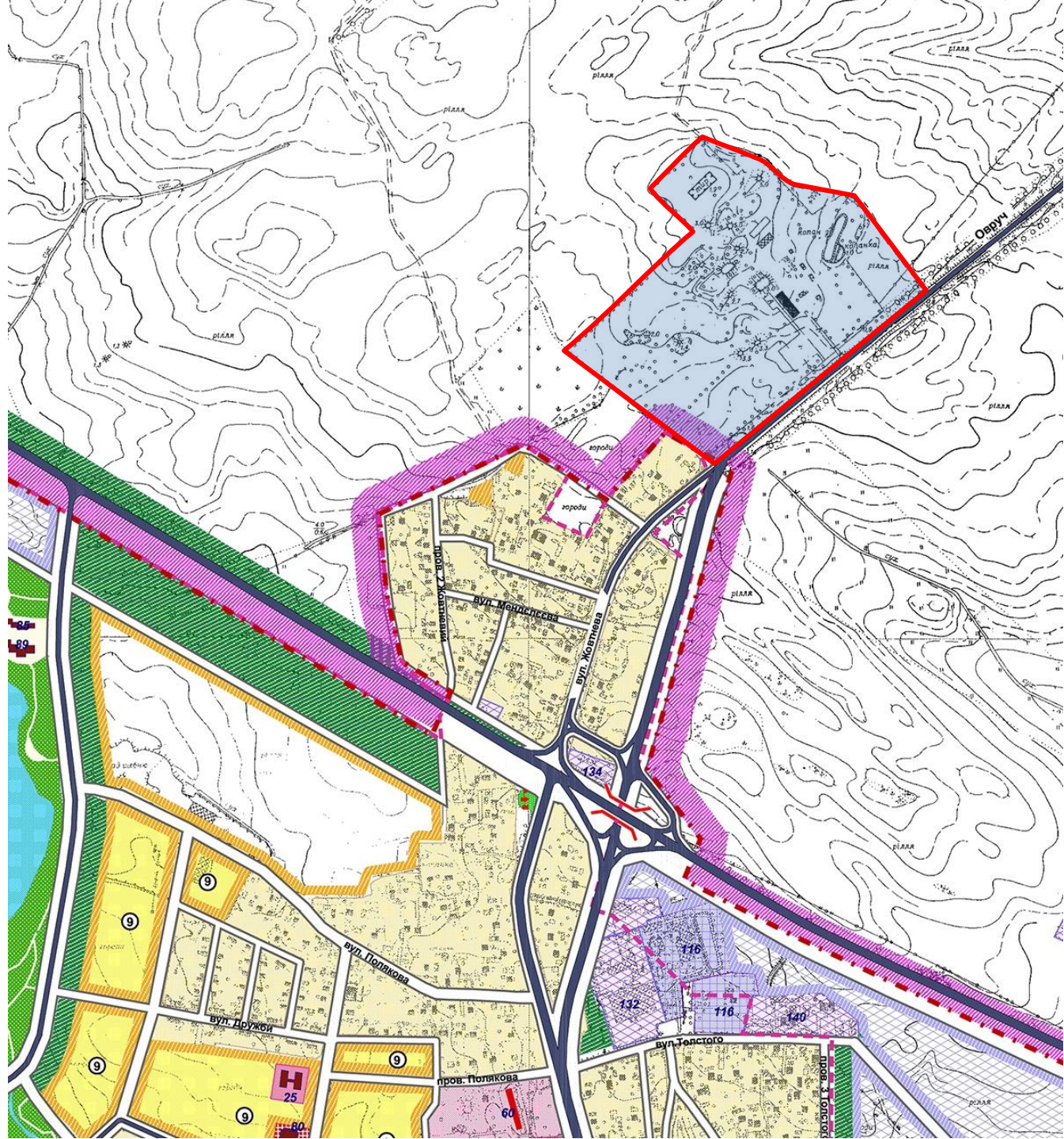


KOROSTEN КОРОСТЕНЬ



Детальний план території в районі вулиці Польова,1, с. Бехи, Коростенського району

**з метою уточнення містобудівної ситуації
для розміщення та експлуатації основних, підсобних і
допоміжних будівель та споруд підприємств переробної,
машинобудівної та іншої промисловості, а також
визначення меж земельної ділянки**



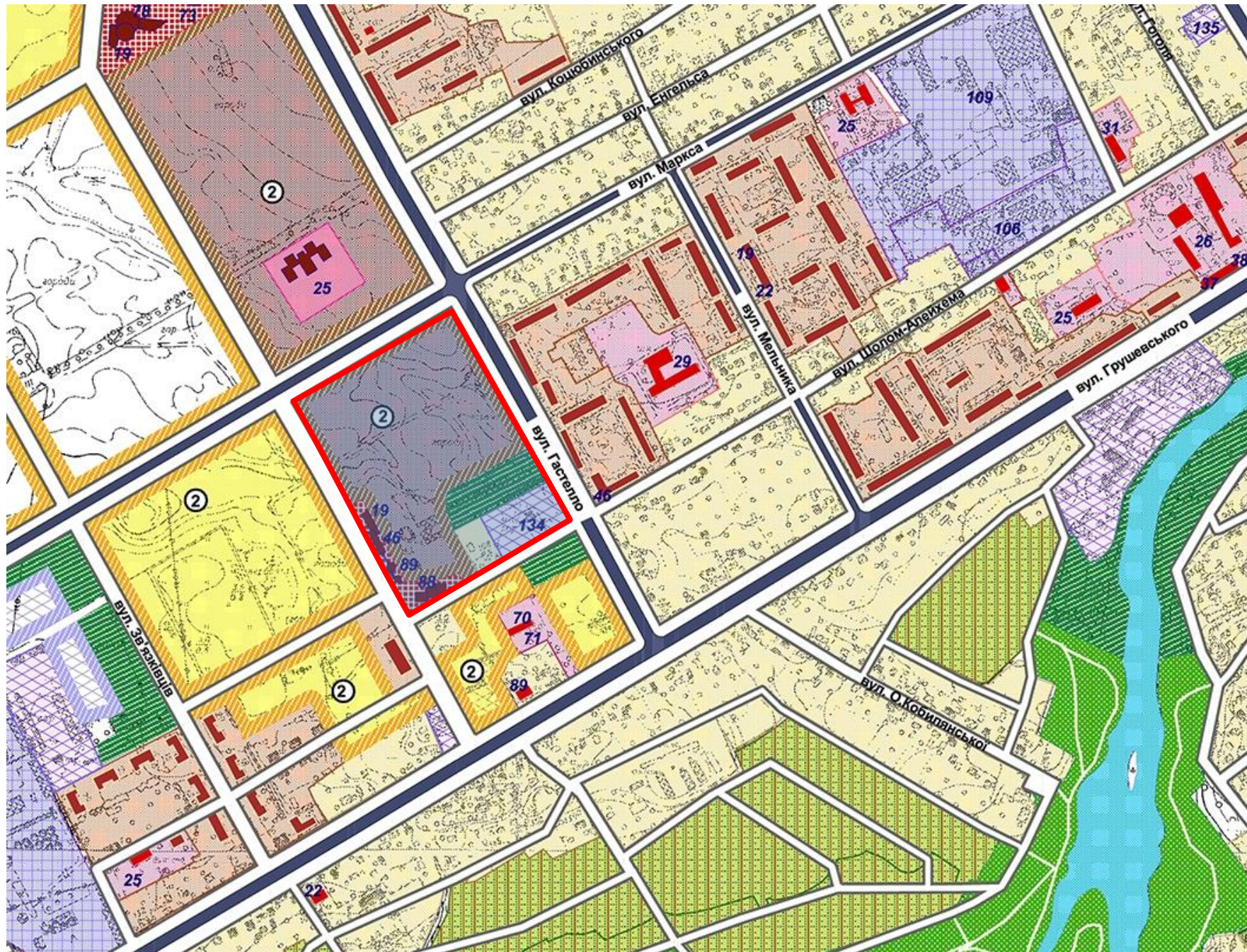


KOROSTEN **КОРОСТЕНЬ**



Детальний план території житлового кварталу в районі вулиці Гастелло, Коростенського району

з метою уточнення забудови та містобудівних умов та обмежень на будівництво багатоквартирної забудови





KOROSTEN КОРОСТЕНЬ

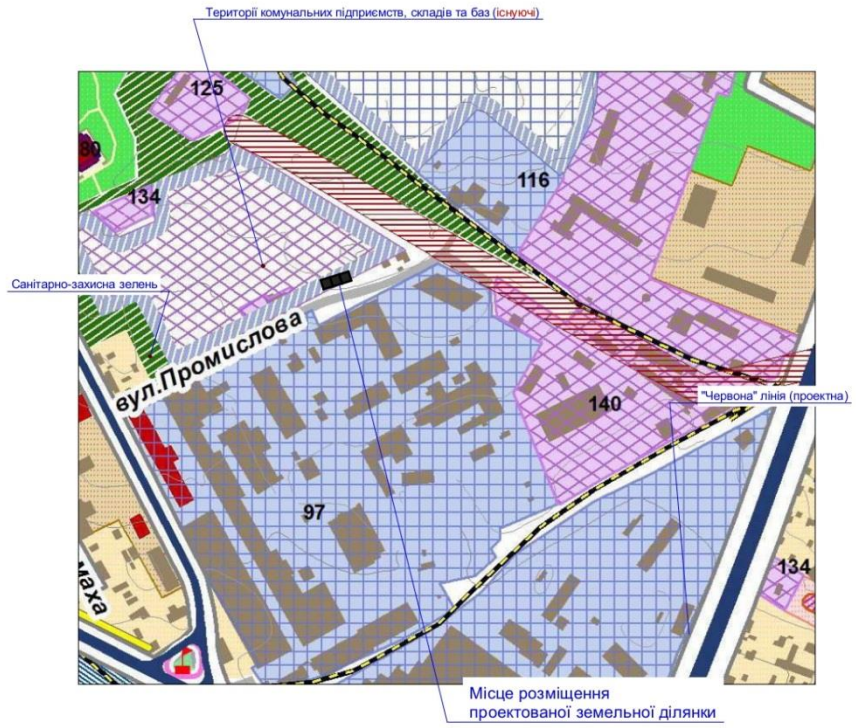


***Детальний план території
в районі будівлі № 9-Б
по вулиці Промисловій***

**з метою уточнення містобудівних умов та обмежень для
будівництва індивідуальних гаражів
(розміщення станції технічного обслуговування)**

ВИКОПІЮВАННЯ
з генерального плану м. Коростеня 1:5000

із зазначенням місця розташування ділянки для об'єкта
"Детальний план території для розміщення станції технічного обслуговування
по вул. Промислова, 9-Б в м. Коростені"



Вірно:
Головний архітектор міста Коростеня
(керівник відділу містобудування, архітектури та земельних ресурсів м. Коростеня)

_____ (підпис)

С. П. Тумаш
(ініціали, прізвище)

М. П.

Узгоджено:
Замовник _____

_____ (підпис)

_____ (ініціали, прізвище)

(громадянин(ка); ФОП; назва юридичної особи та посада її представника (необхідне зазначити))

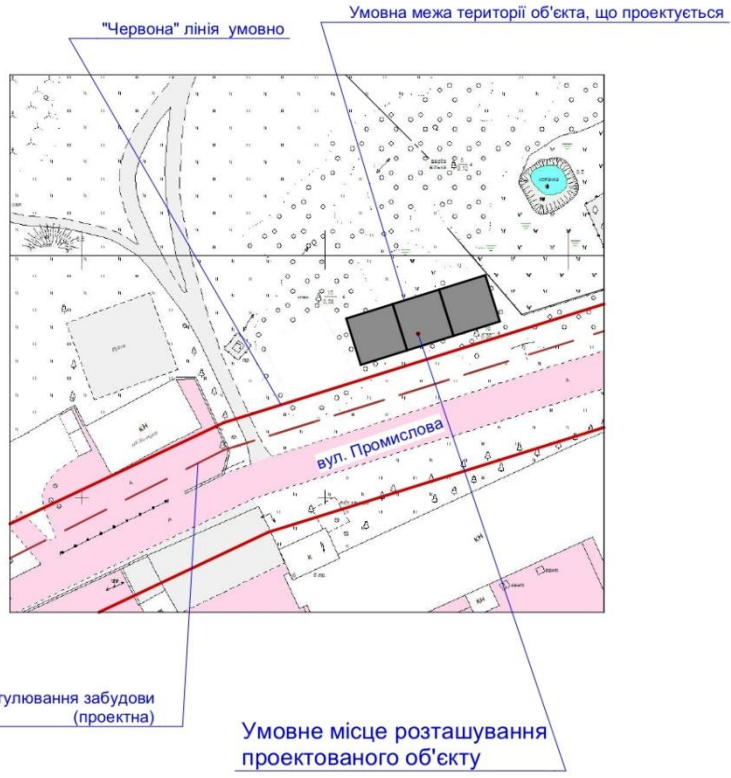
М. П.

Виконав: О. В. Свдокименко

15.12.2021 р.

ВИКОПЮВАННЯ з плану м. Коростеня 1:1000

із зазначенням місця розташування ділянки для об'єкта
"Детальний план території для розміщення станції технічного обслуговування
по вул. Промислова, 9-Б в м. Коростені"



Лінія регулювання забудови
(проектна)

Умовне місце розташування
проектного об'єкта

Узгоджено:
Замовник _____

(громадянин(ка); ФОП; назва юридичної особи та
посада її представника (необхідне зазначити))

_____ (підпис)

_____ (ініціали, прізвище)

М. П.

Виконав: О. В. Свдокименко

15.12.2021 р.

ПРИМІТКА:

ІНЖЕНЕРНІ СЛУЖБИ ТА ОРГАНІЗАЦІЇ, ЯКІ ПІДПISУЮТЬ АКТ ВИБОРУ (ОБСТЕЖЕННЯ) ПОЗНАЧАЮТЬ НА ВИКОПЮВАННІ МІСЦЯ РОЗТАШУВАННЯ ВІДПОВІДНИХ ІНЖЕНЕРНИХ МЕРЕЖ З ОХОРОННИМИ ЗОНАМИ.



KOROSTEN КОРОСТЕНЬ



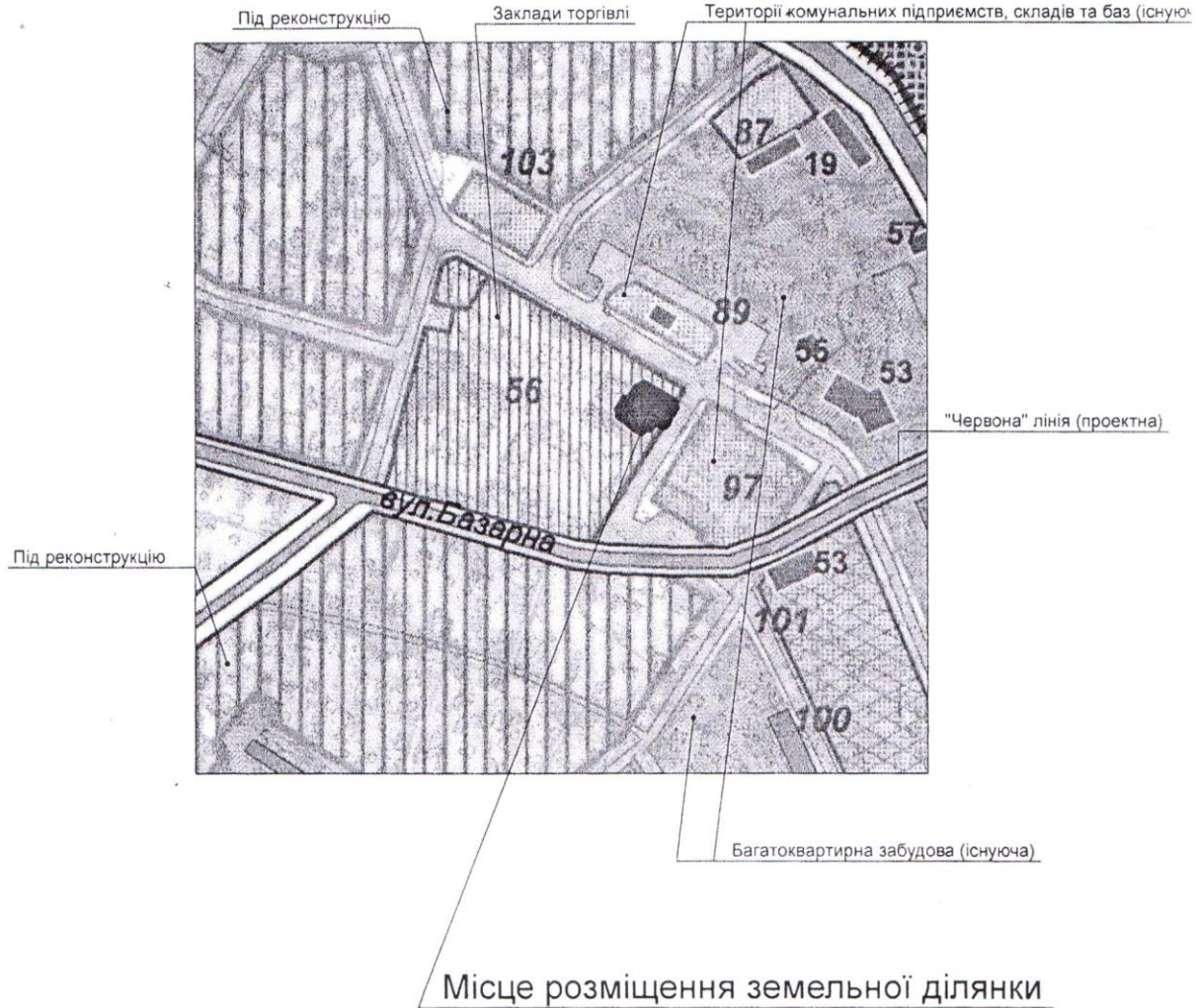
Детальний план території по вулиці Базарна площа, в районі будівлі №1

**(з метою уточнення містобудівних умов та обмежень для будівництва та обслуговування будівель торгівлі)
Внести зміни в п.2.2 рішення дев'ятої сесії VIII скликання Коростенської міської ради №540 від 23.09.2021р. в частині фінансування робіт по розробленню детального плану території, в зв'язку із зміною власника об'єкта нерухомого майна**



ВИКОПЮВАННЯ з генерального плану м. Коростеня 1:5000

із зазначенням місця розташування ділянки для об'єкта
"Будівництво та обслуговування будівель торгівлі
по вул. Базарна площа, 1 в м. Коростені"

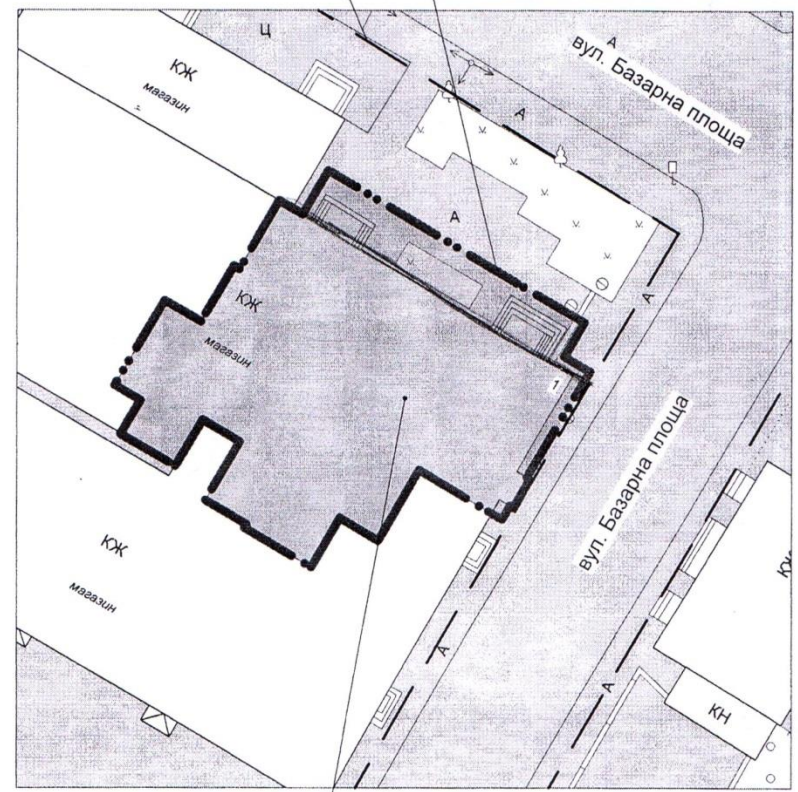




ВИКОПІЮВАННЯ з плану м. Коростеня 1:500

із зазначенням місця розташування ділянки для об'єкта
"Будівництво та обслуговування будівель торгівлі
по вул. Базарна площа, 1 в м. Коростені"

Лінія регулювання забудови Умовна межа території об'єкта, що проектується



Місце розміщення земельної ділянки



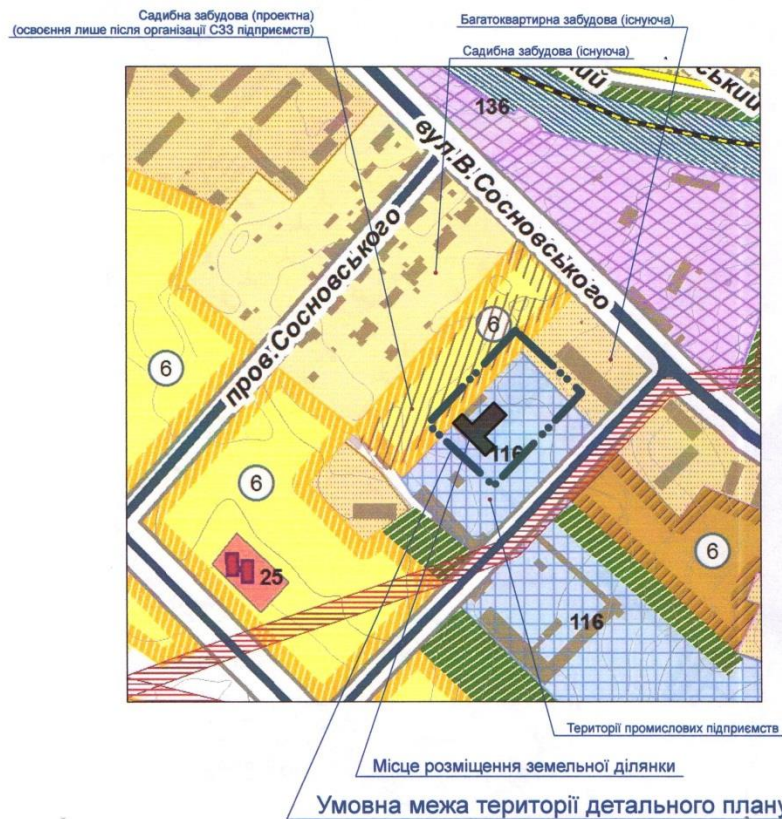
KOROSTEN КОРОСТЕНЬ



Затвердити:
***Детальний план території
по вулиці В. Сосновського, в
районі будинку № 62-А***

з метою зміни цільового призначення земельної ділянки, для уточнення містобудівних умов та обмежень із «для будівництва і обслуговування житлового будинку, господарських будівель і споруд (присадибна ділянка)» на «для розміщення та експлуатації основних, підсобних і допоміжних будівель та споруд підприємств переробної машинобудівної та іншої промисловості»

із зазначенням місця розташування ділянки для об'єкта
 "Розміщення та експлуатації основних, підсобних і допоміжних будівель та споруд підприємств переробної, машинобудівної та іншої промисловості по вул. В. Сосновського, 62-А в м. Коростені"



Вірно:
 Головний архітектор міста Коростеня
 (керівник відділу містобудування, архітектури та земельних ресурсів м. Коростеня)

_____ (підпис)

С. П. Тумаш
 (ініціали, прізвище)

М. П.

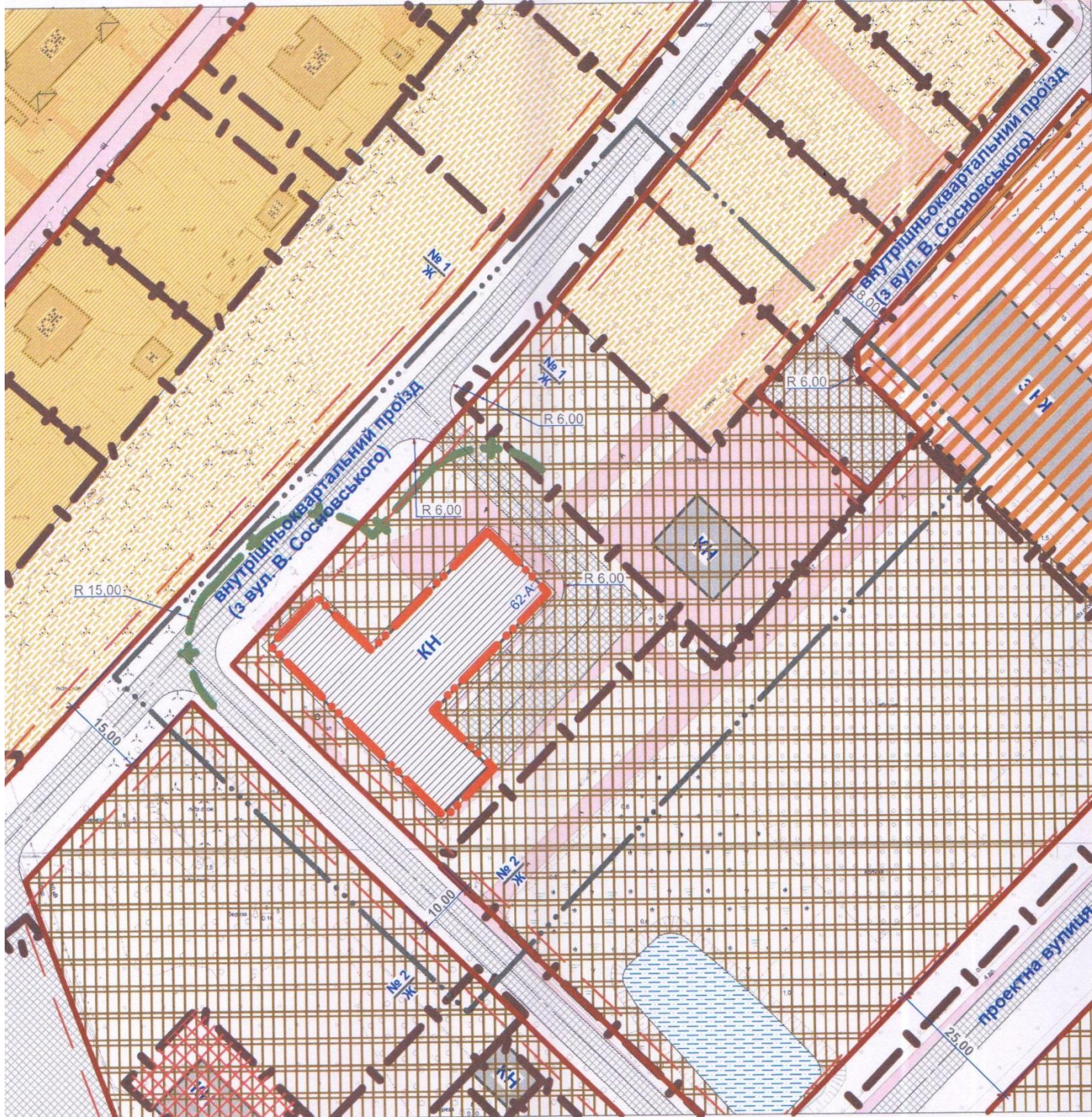
Узгоджено:
 Замовник _____
 (громадянин(ка); ФОП; назва юридичної особи та посада її представника (необхідне зазначити))

_____ (підпис)

_____ (ініціали, прізвище)

М. П.

Виконав: О. В. Євдокименко



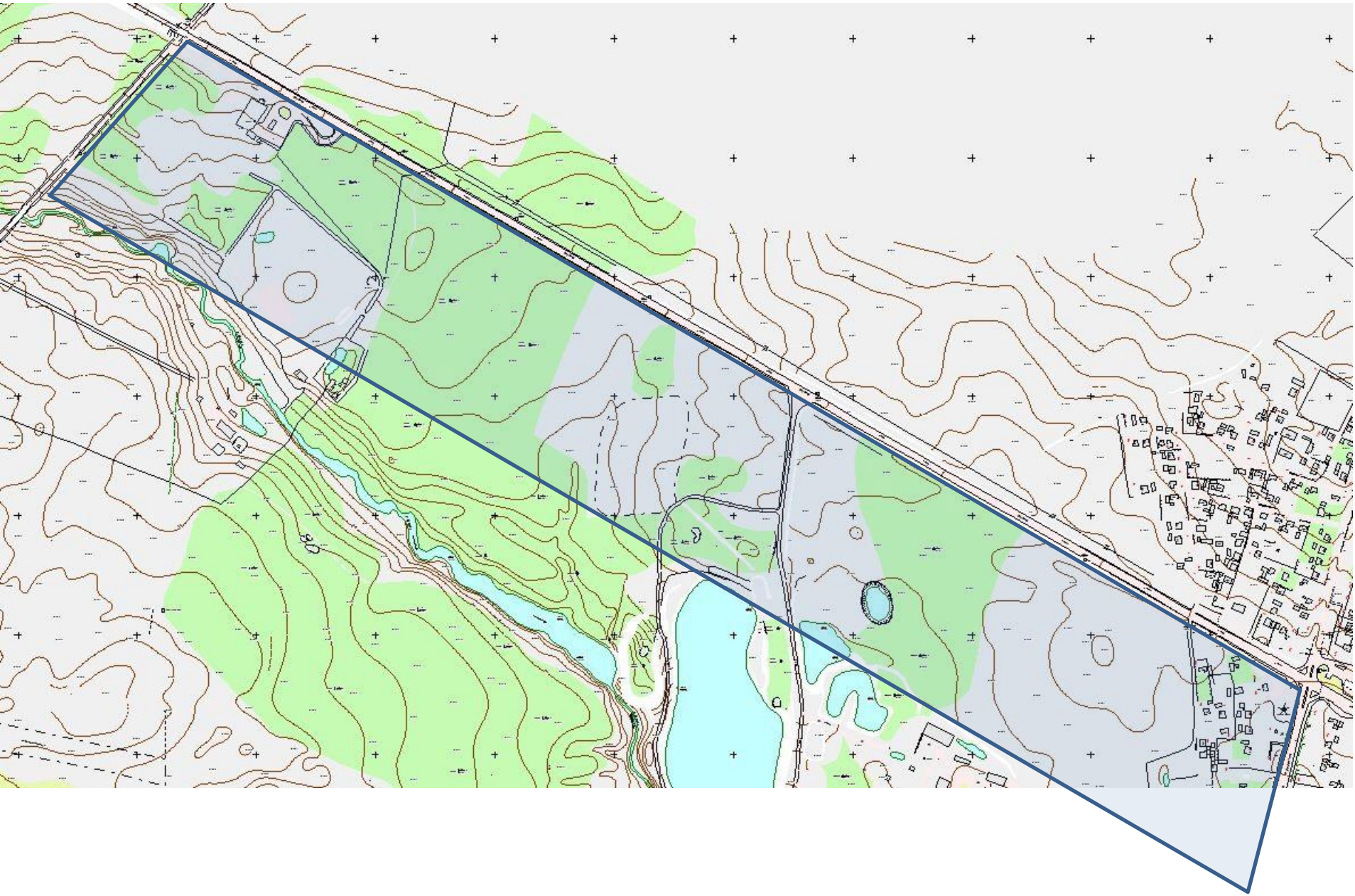


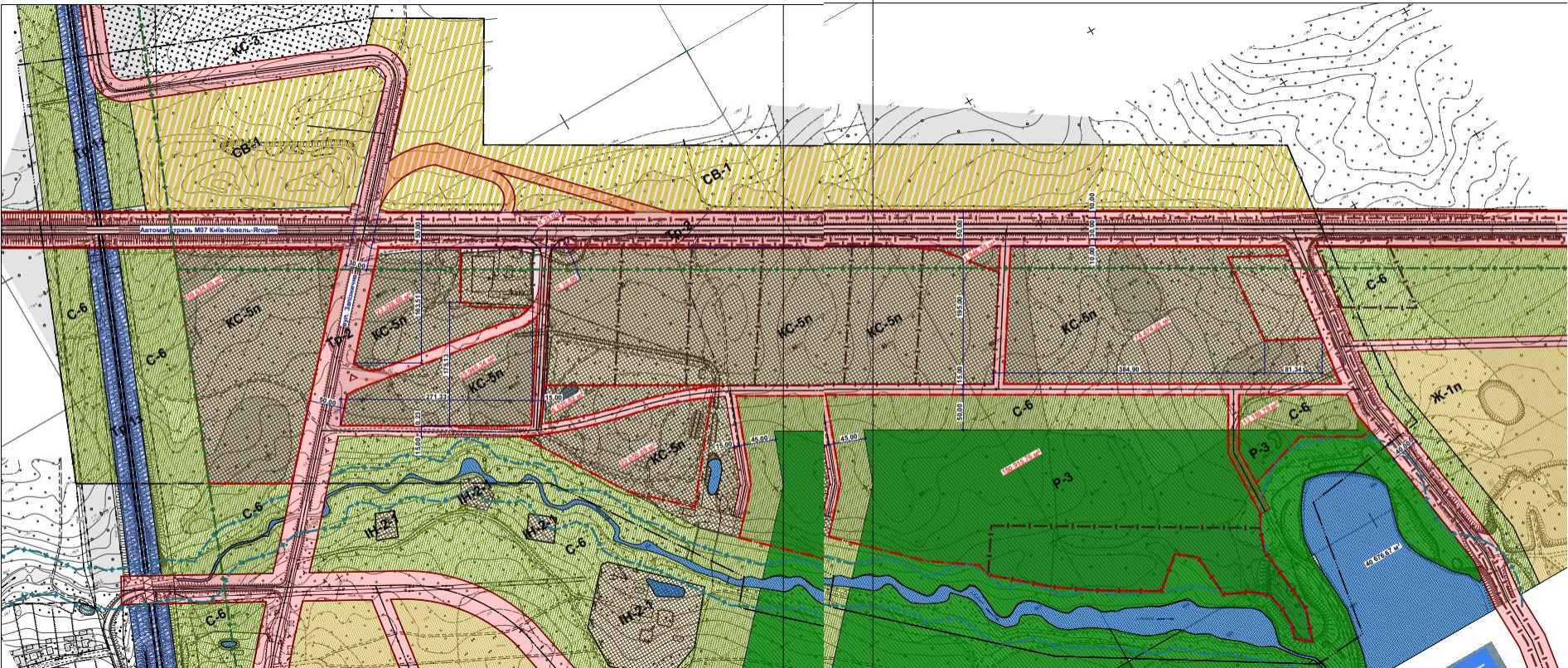
KOROSTEN КОРОСТЕНЬ



***Детальний план території
в районі Траси Київ – Ковель від
вулиці Залізничної
до Сергія Кемського***

**з метою уточнення планувальної структури та
вирішення питання інженерної підготовки
території**







KOROSTEN КОРОСТЕНЬ

Детальний план території в районі будівлі №11-В по вулиці Сергія Кемського

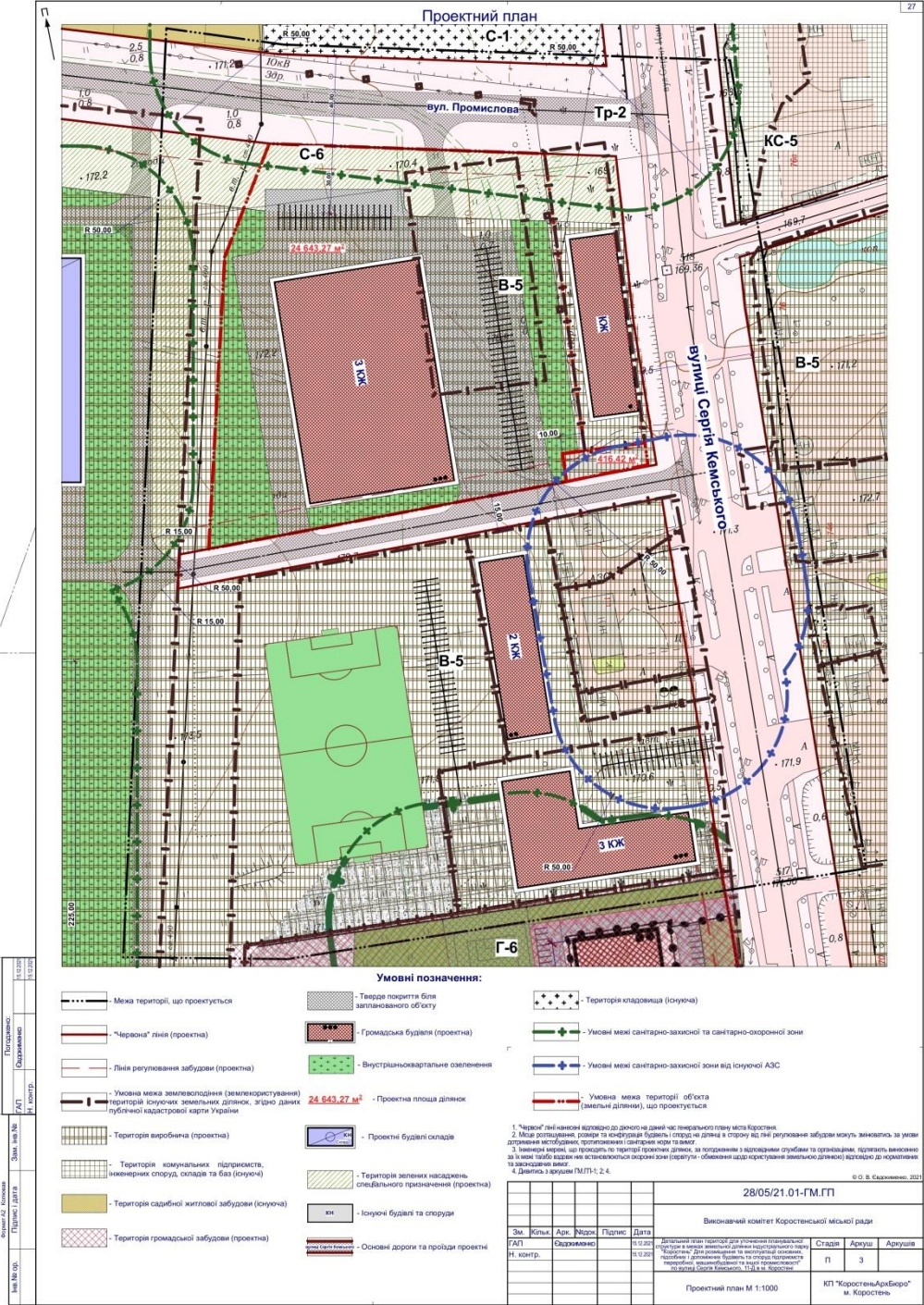
**з метою розпланування прилеглих територій для організації
під'їздів до земельних ділянок, які пропонуються
для оренди або викупу**

діть кадастровий номер чи населений пункт



Площа: 1521.62 м²





№ 02/02-2021/22	Площа: 24 643,27 м ²	Зем. № 02/02-2021/22
	Об'єкт: 22	
	М. Київ	

Зем.	Юр.	Арх.	Мор.	Підпис	Дата
ГПТ					21.02.21
Н. констр.					21.02.21

Детальний план території для уточнення спеціального призначення земельних ділянок в межах територіальної громади міста Коростеня "Червоні" лінії розмежування та територіальні обмеження території, розмежування території та споруди паркувального території, озеленення території та споруди паркувального території, озеленення території та споруди паркувального території, озеленення території та споруди паркувального території.

Проектний план М 1:1000

Страниця	Аркуш	Аркушів
П	3	

КП "КоростеньАрхіБюро" м. Коростень

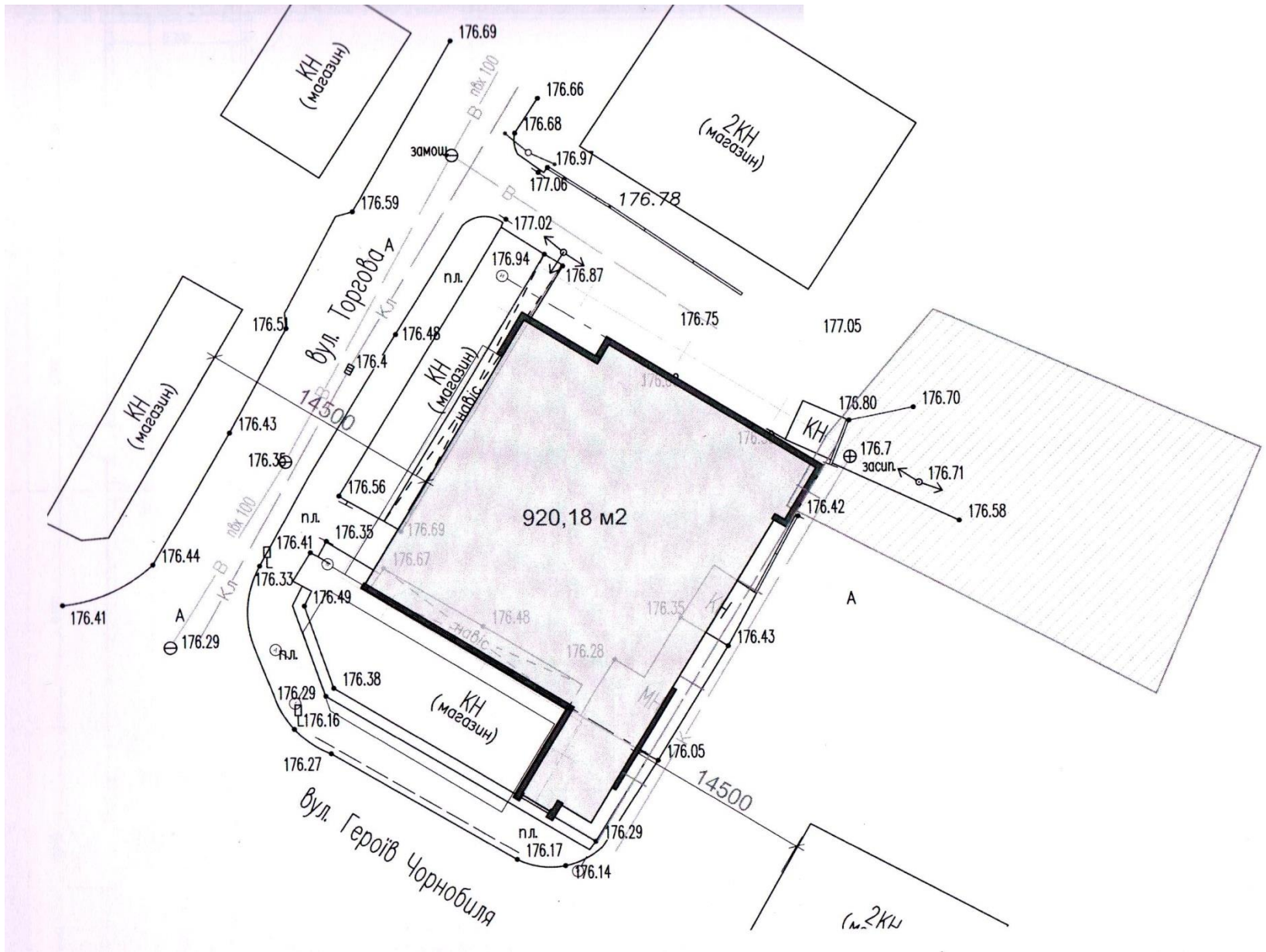


KOROSTEN КОРОСТЕНЬ



Детальний план території по вулиці Базарна площа, 18-А

**з метою уточнення містобудівних умов та обмежень для
будівництва та обслуговування будівель торгівлі**









KOROSTEN КОРОСТЕНЬ



Детальний план території по вулиці Шевченка, в районі будинку № 4-А

**з метою зміни цільового призначення земельної ділянки,
для уточнення містобудівних умов та обмежень із «для
розміщення та експлуатації основних, підсобних і
допоміжних будівель та споруд підприємств переробної
машинобудівної та іншої промисловості» на «для
будівництва та обслуговування будівель торгівлі»**

