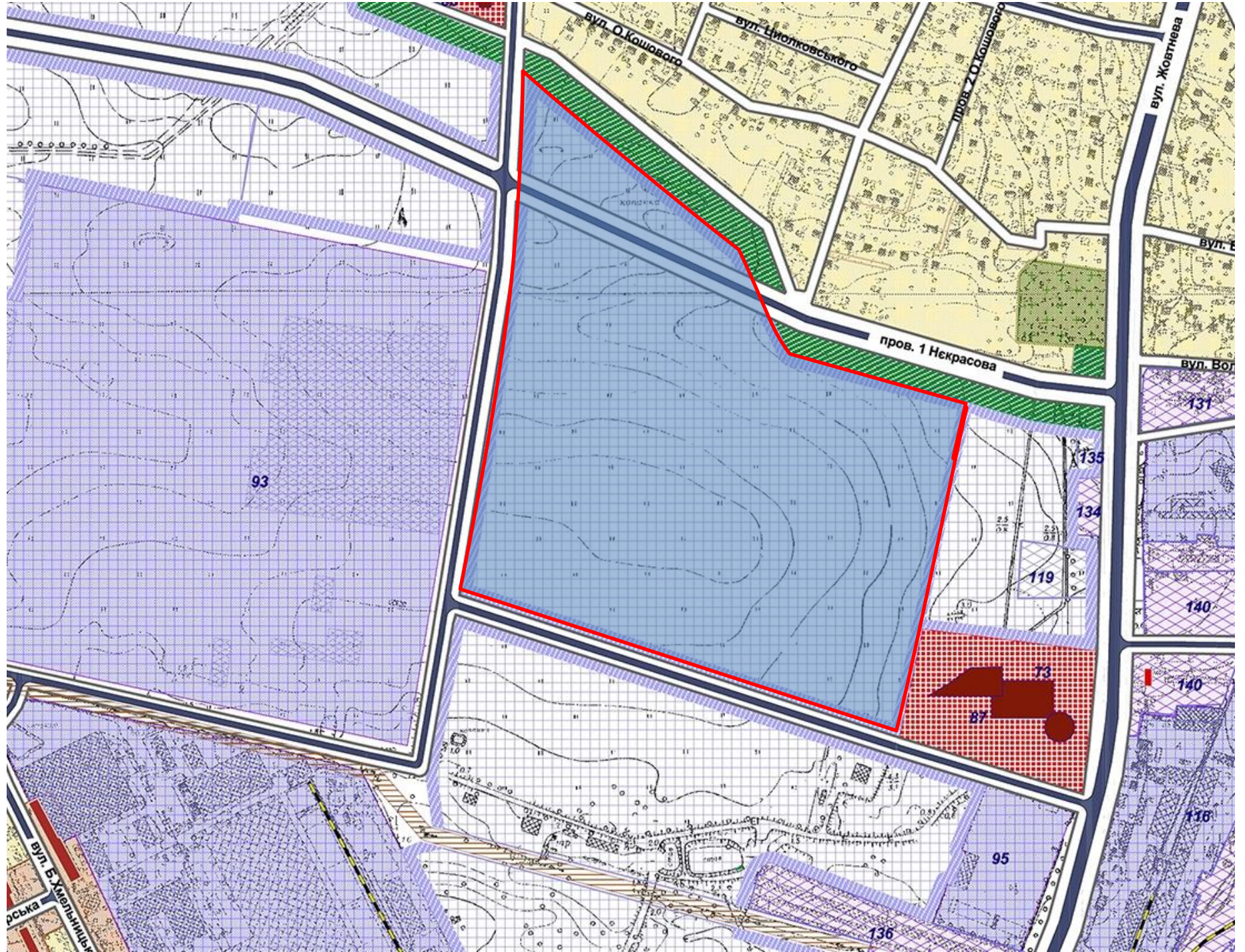




KOROSTEN КОРОСТЕНЬ



***Детальний план території
по вулиці Сергія Кемського, 11-Д
з метою уточнення планувальної структури в
межах земельної ділянки індустріального парку
«Коростень» «для розміщення та експлуатації
основних, підсобних і допоміжних будівель та
споруд підприємств переробної машинобудівної
та іншої промисловості»***





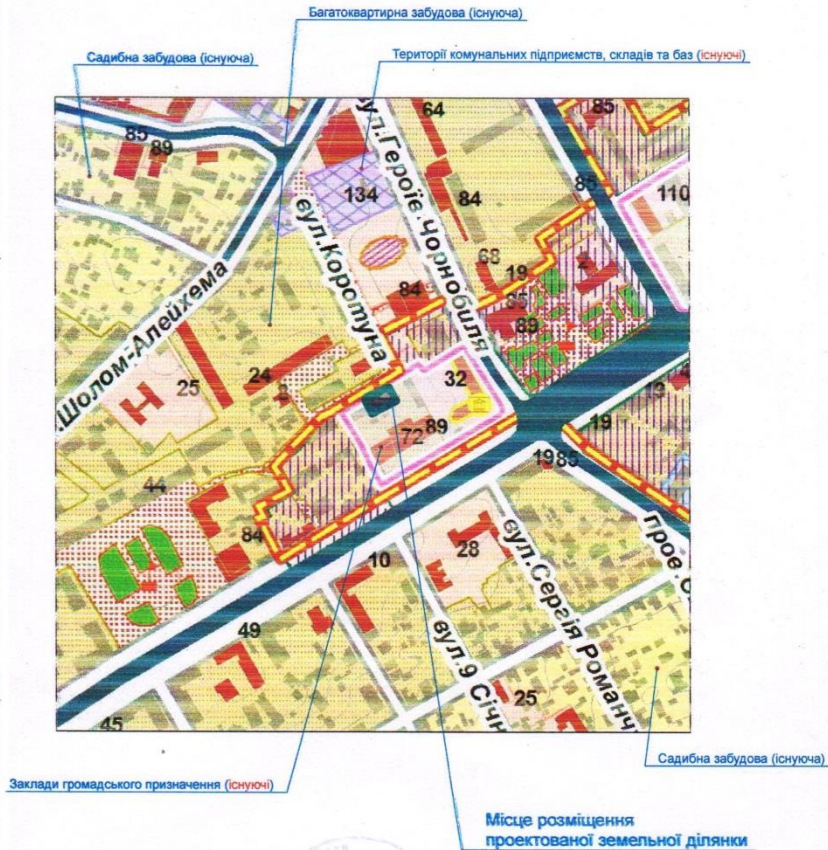
KOROSTEN КОРОСТЕНЬ



Детальний план території по вулиці Коротуна, в районі будинку № 1

з метою зміни цільового призначення земельної ділянки, для уточнення містобудівних умов та обмежень із «для будівництва та обслуговування будівель органів державної влади та місцевого самоврядування» на «для будівництва та обслуговування будівель торгівлі»

із зазначенням місця розташування ділянки для об'єкта
 "Для будівництва та обслуговування будівель торгівлі
 по вул. Коротуна, 1 в м. Коростені"



Вірно:
Головний архітектор міста Коростеня
 (керівник відділу містобудування, архітектури та земельних ресурсів м. Коростеня)

[Signature]
 (підпис)

С. П. Тумаш
 (ініціали, прізвище)

М. П.

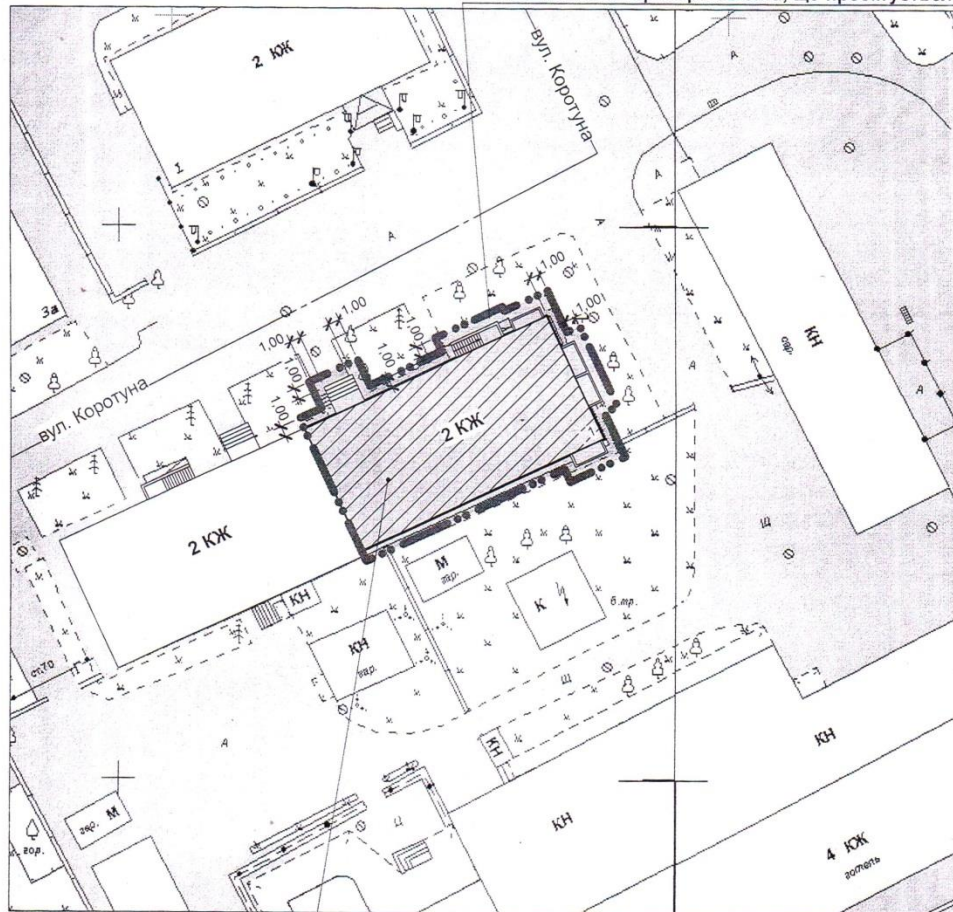
Узгоджено,
 Замовник
[Signature]
 (прізвище, ініціали, ФОП, назва юридичної особи та посада її представника (необхідно зазначити))
Олександр Мєргійович
 І.к. 3151324015
 м. Коростеня, Україна
Виконав О.В. Свдокименко

[Signature]
 (підпис)

(ініціали, прізвище)

із зазначенням місця розташування ділянки для об'єкта
"Для будівництва та обслуговування будівель торгівлі
по вул. Коротуна, 1 в м. Коростені"

Умовна межа території об'єкта, що проектується



Місце розташування існуючої будівлі

Узгоджено:
Замовник

Федоренко Сергієм

(громадянин(ка), ФОП; назва юридичної особи та
посада її представника (необхідне зазначити))

(підпис)

(ініціали, прізвище)



Виконав: О. В. Євдокименко

02.2021 р.

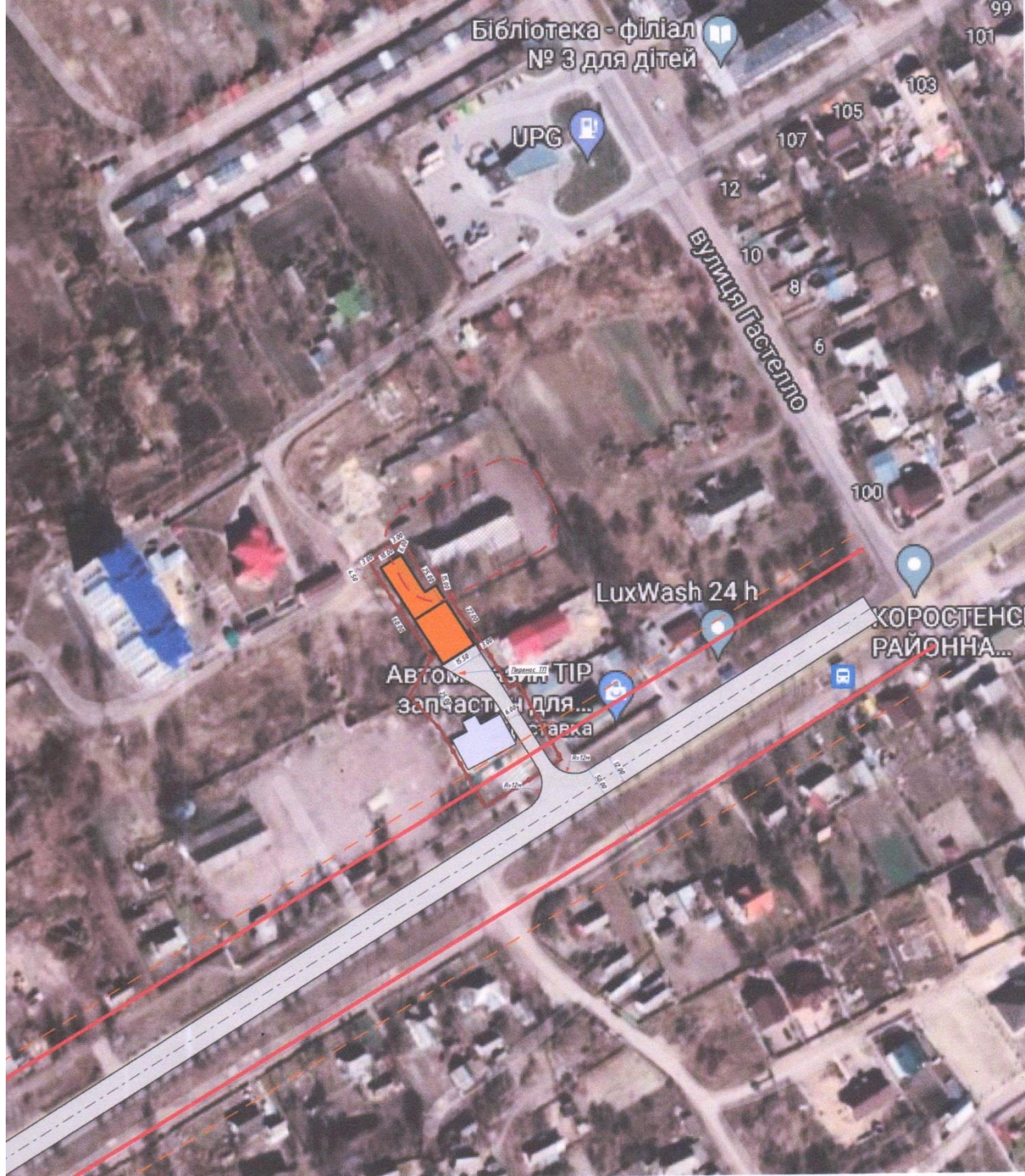


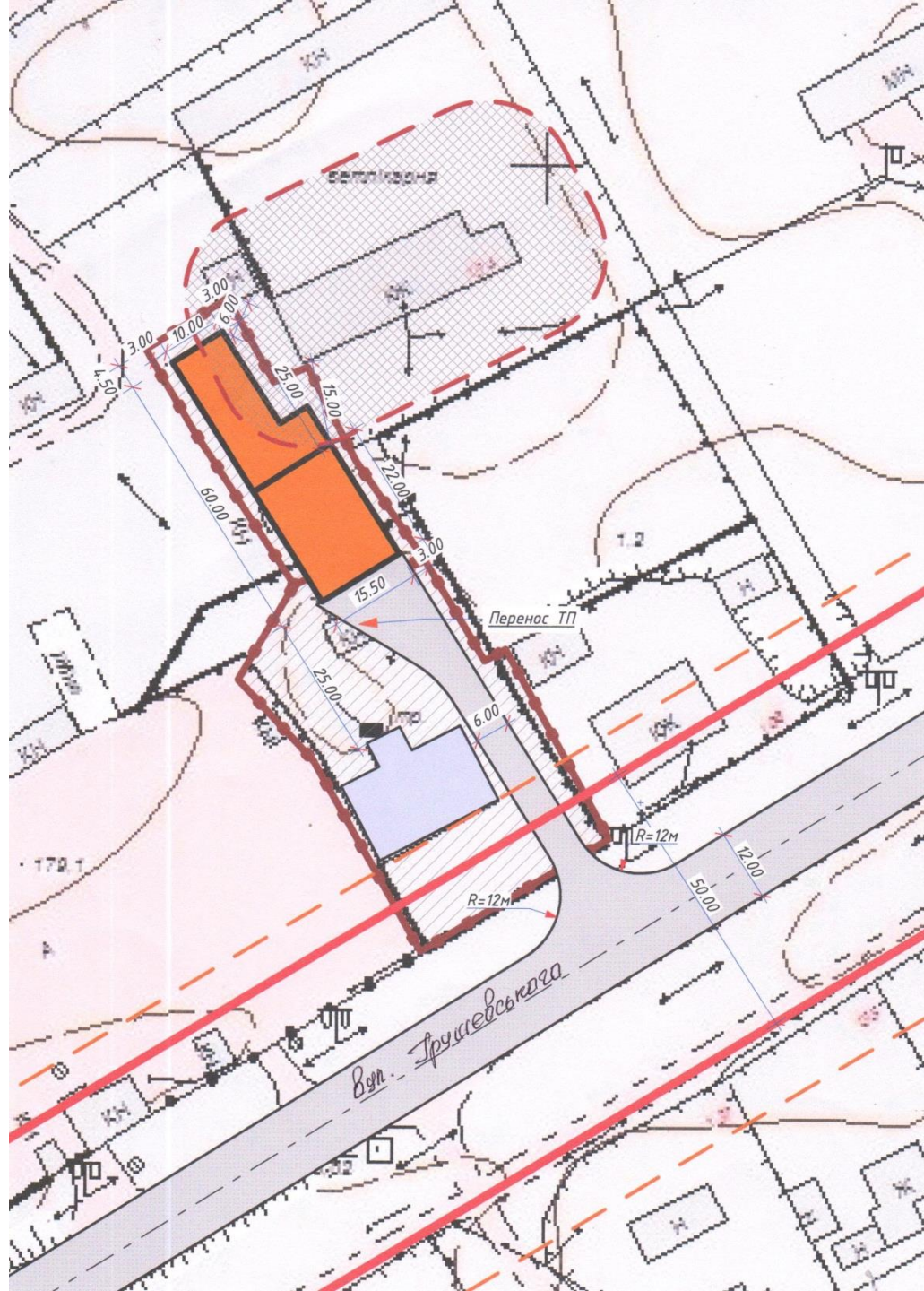
KOROSTEN КОРОСТЕНЬ



Детальний план території по вулиці Шолом-Алейхема, в районі будинку № 113-Б

з метою зміни цільового призначення земельної ділянки, для уточнення містобудівних умов та обмежень із «для будівництва і обслуговування житлового будинку, господарських будівель і споруд (присадибна ділянка)» на «для будівництва та обслуговування будівель торгівлі»







KOROSTEN КОРОСТЕНЬ



Детальний план території по вулиці Горького, в районі будинку №20

з метою зміни цільового призначення земельної ділянки, із «для будівництва та обслуговування індивідуального гаража» на «для будівництва і обслуговування житлового будинку, господарських будівель і споруд (присадибна ділянка)»



Масштаб 1:2000

Умовні позначення



- Земельна ділянка, передана у власність.

Виконавець



В.Д. Каленський



KOROSTEN КОРОСТЕНЬ



Детальний план території по вулиці І. Оснадчука, в районі будинку №19

з метою зміни цільового призначення земельної ділянки, із «для ведення особистого селянського господарства» на «для будівництва і обслуговування житлового будинку, господарських будівель і споруд (присадибна ділянка)»





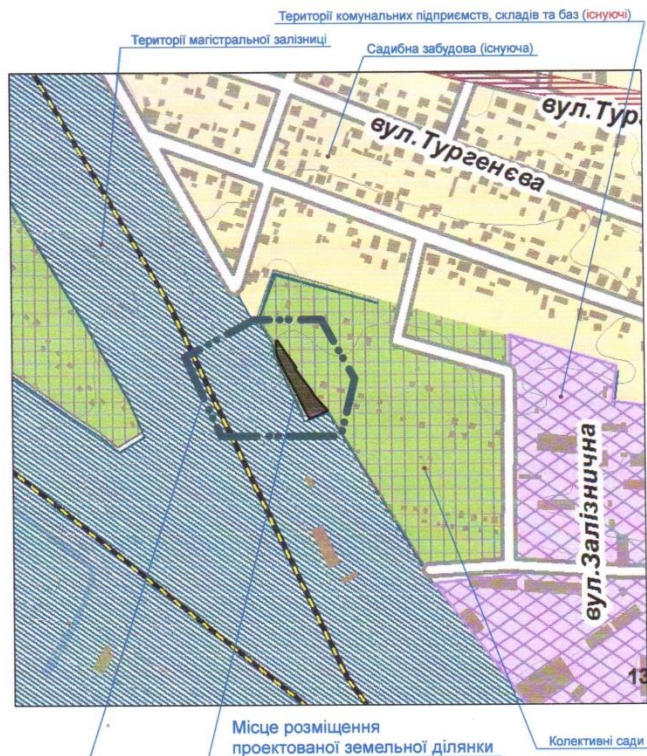
KOROSTEN КОРОСТЕНЬ



Детальний план території в товаристві колективного саду вагонне депо «Залізничник»

з метою зміни цільового призначення земельної ділянки, із «для індивідуального садівництва» на «для будівництва і обслуговування житлового будинку, господарських будівель і споруд (присадибна ділянка)»

із зазначенням місця розташування ділянки для об'єкта
 "Детальний план території для розміщення житлового будинку, господарських
 будівель та споруд
 в товаристві колективного саду вагонного депо "Залізничник" в м. Коростені"



Умовна межа території детального плану

Вірно:
Головний архітектор міста Коростеня
 (керівник відділу містобудування, архітектури та
 земельних ресурсів м. Коростеня)

[Signature]
 (підпис)

С. П. Тумаш
 (ініціали, прізвище)

М. П.

Узгоджено:
 Замовник

 (громадянин(ка), ФОП, назва юридичної особи та
 посада її представника (необхідне зазначити))

[Signature]
 (підпис)

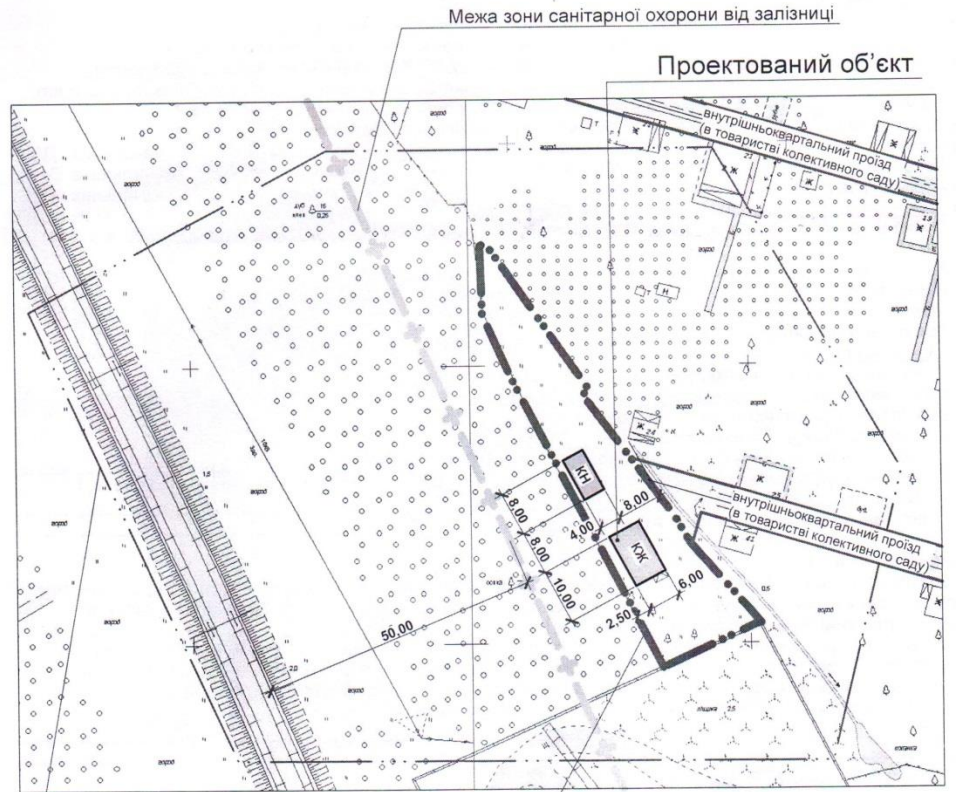
[Signature]
 (ініціали, прізвище)

М. П.

Виконав: О. В. Євдокименко

2021 р.

із зазначенням місця розташування ділянки для об'єкта
"Детальний план території для розміщення житлового будинку, господарських
будівель та споруд
в товаристві колективного саду вагонного депо "Залізничник" в м. Коростені"



Умовна межа території об'єкта, що проектується

Умовна межа території детального плану

Узгоджено:
Замовник _____

(громадянин(ка); ФОП; назва юридичної особи та посада її представника (необхідно зазначити))

М. П.

Виконав: О. В. Євдокименко

26.04.2021 р.

Овсієнко
_____ (підпис)

Овсієнчук Т.А.
_____ (ініціали, прізвище)