



# KOROSTEN КОРОСТЕНЬ

## ***Детальний план території***

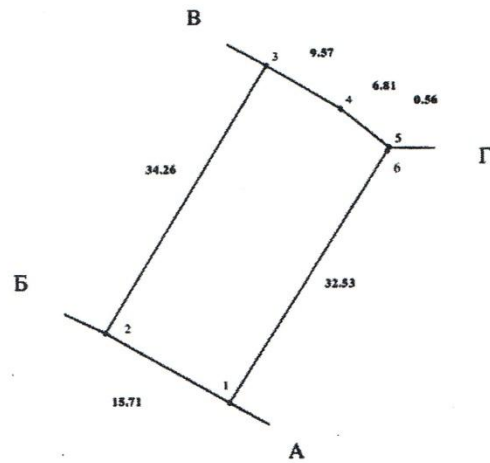
в обслуговуючому кооперативі садового товариства «Садко» з метою зміни цільового призначення земельної ділянки, планувальної структури і функціонального цільового призначення території для будівництва та обслуговування житлового будинку, господарських будівель і споруд

(Костюшко Дмитро Миколайович, Костюшко Тетяна Олександрівна)

Додаток до витягу з Державного земельного кадастру про  
земельну ділянку від 04.07.2018 р. № НВ-1805411622018

Кадастровий план земельної ділянки

Кадастровий номер земельної ділянки 1810700000:01:021:0347



Масштаб 1: 500





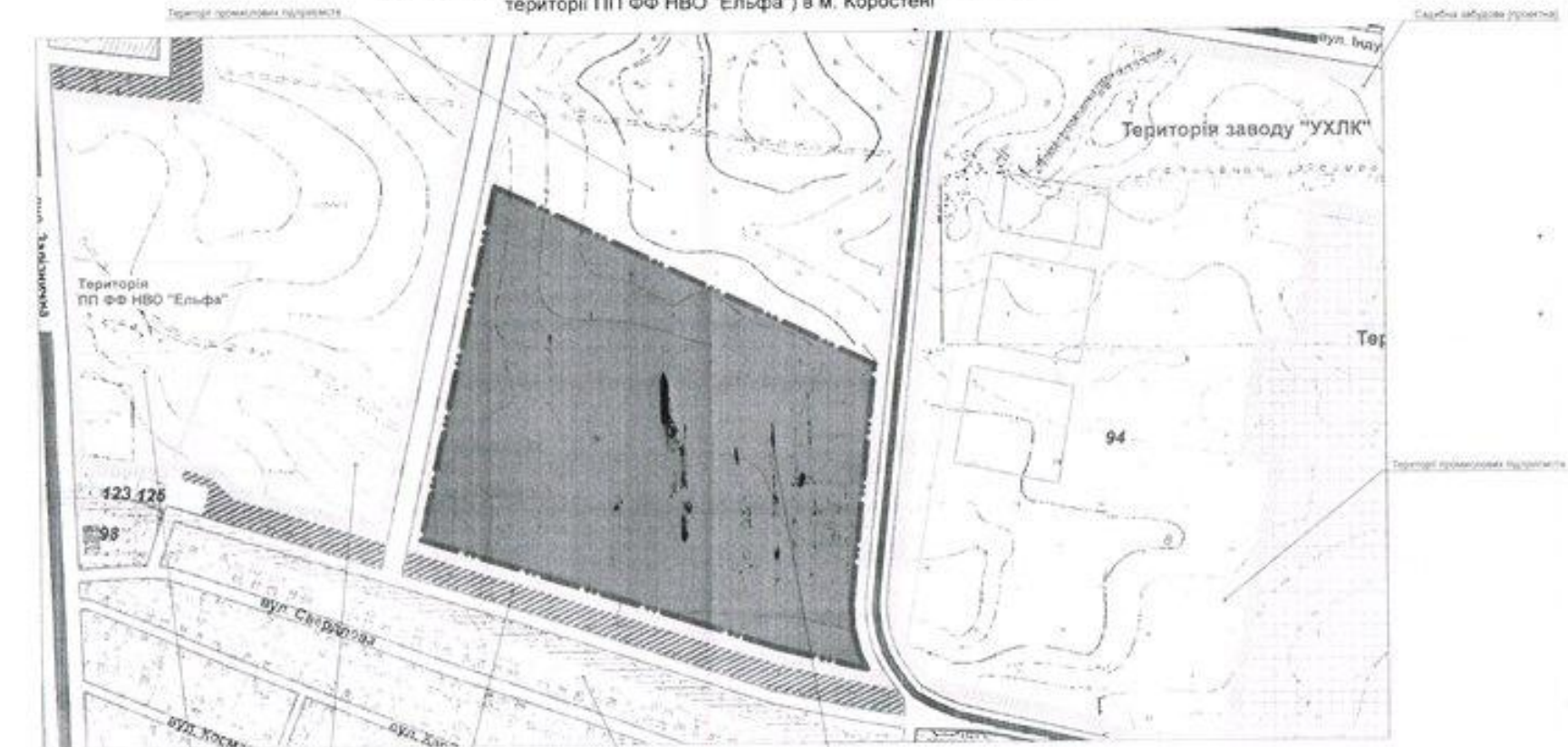
# KOROSTEN КОРОСТЕНЬ



## *Детальний план території*

**земельної ділянки в межах вулиць: Проектної -  
Залізничної - Князя Ярослава Мудрого з метою  
визначення містобудівних умов та обмежень  
для будівництва сонячної електростанції  
(Товариство з обмеженою відповідальністю  
«Коростень Солар»)**

ВИКОПИЮВАННЯ  
з генерального плану м. Коростеня 1:5000  
із зазначенням місця розташування ділянки для об'єкта  
"Розміщення сонячної електростанції в районі вул. Залізнична, 11-Б (біля  
території ПП ФФ НВО "Ельфа") в м. Коростені"



Територія промислових підприємств

123,126

98

вул. Сverdlova

вул. Kosm.

вул. Жук

Сентарно-лесний заказник

Складбище забросов (проектне)

Територія промислових підприємств

Місце розміщення  
проектної земельної ділянки

Вірно  
Сторінка запланована м. Коростеня,  
місцевим відділом містобудування, архітектури та  
земельних ресурсів м. Коростеня.

*[Signature]*

С. П. Таран  
Директор відділу

М. П.

Укладено: *П.В. Коростень*  
Замовник: *Солар*  
приміщення: вул. Залізнична, 11-Б, м. Коростеня  
пошта: 37000, тел.: 0432 445547



*[Signature]*  
Володимир В. В.  
Директор підприємства

М. П.

Високий О. В. Сидорименко

05.08.2016 р.





# KOROSTEN КОРОСТЕНЬ

## *Детальний план території*

**земельної ділянки в межах вулиць: Проектної -  
Залізничної - Князя Ярослава Мудрого з метою  
визначення містобудівних умов та обмежень для  
будівництва сонячної електростанції  
(Товариство з обмеженою відповідальністю «АГРО-  
ІНВЕСТ»)**

ВИКОПИЮВАННЯ  
з генерального плану м. Коростеня 1:5000  
із зазначенням місця розташування ділянки для об'єкта  
"Розміщення сонячної електростанції в районі вул. Сергія Кемського, 11-Б (біля  
території ТОВ "УХЛК") в м. Коростені"



Вірно  
Головний архітектор міста Коростеня  
(згідно з поданою інформацією про існуючі та  
земельні ресурси м. Коростеня)

*[Signature]*

С. П. Тумаш  
Інженер, архітектор

М П

Угоджено  
Замовник: *"Г.А. Про. Губер"*  
примічанні: Каз. Ф.Х.Л. надає проектну розбіжність  
показує і представляє (розбіжність) замовнику

*[Signature]*  
*[Signature]*  
Інженер, архітектор

М П

Відома: О. В. Садомирська



# KOROSTEN КОРОСТЕНЬ

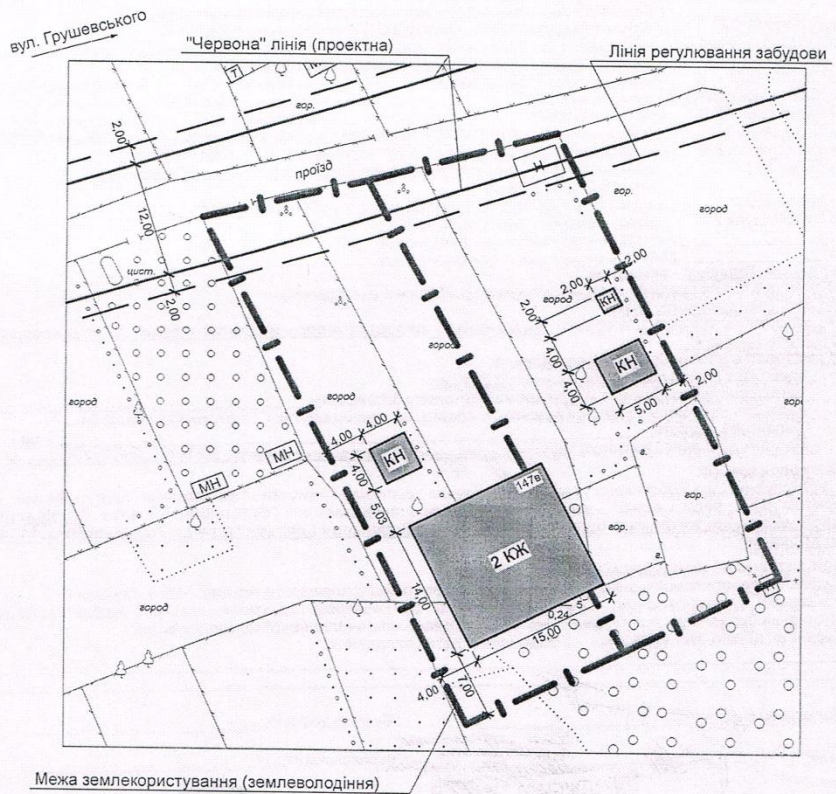
## ***Детальний план території***

земельної ділянки з кадастровим номером  
1810700000:02:021:0584 по вулиці Грушевського, 147-В  
з метою уточнення планувальної структури і  
функціонального цільового призначення території для  
будівництва та обслуговування житлового будинку,  
господарських будівель і споруд  
(Тарасюк Оксана Михайлівна)



# ВИКОПЮВАННЯ з плану м. Коростеня 1:500

із зазначенням місця розташування об'єкта  
"Будівництво двоповерхового житлового будинку, господарських  
будівель і споруд по вул. Грушевського, 147-В в м. Коростені"



- Проектований об'єкт

Узгоджено:  
Замовник \_\_\_\_\_  
(громадянин(ка); ФОП; назва юридичної особи та посада її представника (необхідне зазначити))

\_\_\_\_\_  
(підпис)

*Ярослав Костюченко*  
\_\_\_\_\_  
(ініціали, прізвище)

Виконав: Я.Г. Костюченко  
02.06.2018 р.

**ПРИМІТКА:**  
ІНЖЕНЕРНІ СЛУЖБИ ТА ОРГАНІЗАЦІЇ, ЯКІ ПІДПISУЮТЬ АКТ ВИБОРУ (ОБСТЕЖЕННЯ) ПОЗНАЧАЮТЬ НА ВИКОПЮВАННІ МІСЦЯ РОЗТАШУВАННЯ ВІДПОВІДНИХ ІНЖЕНЕРНИХ МЕРЕЖ З ОХОРОННИМИ ЗОНАМИ.




ВІКОПІЮВАННЯ  
з генерального плану м. Коростеня 1:5000

із зазначенням місця розташування ділянки для об'єкта  
"Будівництво двоповерхового житлового будинку, господарських будівель і споруд по вул. Грушевського, 147-В в м. Коростені"




Вірно:  
Головний архітектор міста Коростеня  
(керівник відділу містобудування, архітектури та земельних ресурсів м. Коростеня)



С. П. Тумаш  
(ініціали, прізвище)

М. П.

Узгоджено:  
Замовник  
(громадянин(ка); ФОП; назва юридичної особи та посада її представника (необхідне зазначити))



Лариса Сел.  
(ініціали, прізвище)

Виконав: Я.Г. Костюченко  
02.06.2018 р.