



# KOROSTEN КОРОСТЕНЬ

***Детальний план території  
в районі вулиці Базарна площа, 36***

ВИКОПІЮВАННЯ  
з плану м. Коростеня 1:500

1

із зазначенням місця розташування ділянки для об'єкта  
"Детальний план території для розміщення магазину  
в районі вул. Базарна площа, 36 в м. Коростені"

"Червона" лінія (проектна)

Лінія регулювання забудови  
(проектна)



Умовна межа землекористування (землеволодіння)

Узгоджено:

Замовник

Молочко О.В.  
(громадянин(ка); ФОП; назва юридичної особи та  
посада її представника (необхідно зазначити))

Молочко  
(підпис)

О.В. Молочко  
(ініціали, прізвище)

М. П.

Виконав: О. В. Євдокименко

10.09.2020 р.

**ПРИМІТКА:**

ІНЖЕНЕРНІ СЛУЖБИ ТА ОРГАНІЗАЦІЇ, ЯКІ ПІДПISУЮТЬ АКТ ВИБОРУ (ОБСТЕЖЕННЯ) ПОЗНАЧАЮТЬ НА ВИКОПІЮВАННІ МІСЦЯ РОЗТАШУВАННЯ ВІДПОВІДНИХ ІНЖЕНЕРНИХ МЕРЕЖ З ОХОРОННИМИ ЗОНАМИ.



**KOROSTEN**  
**КОРОСТЕНЬ**

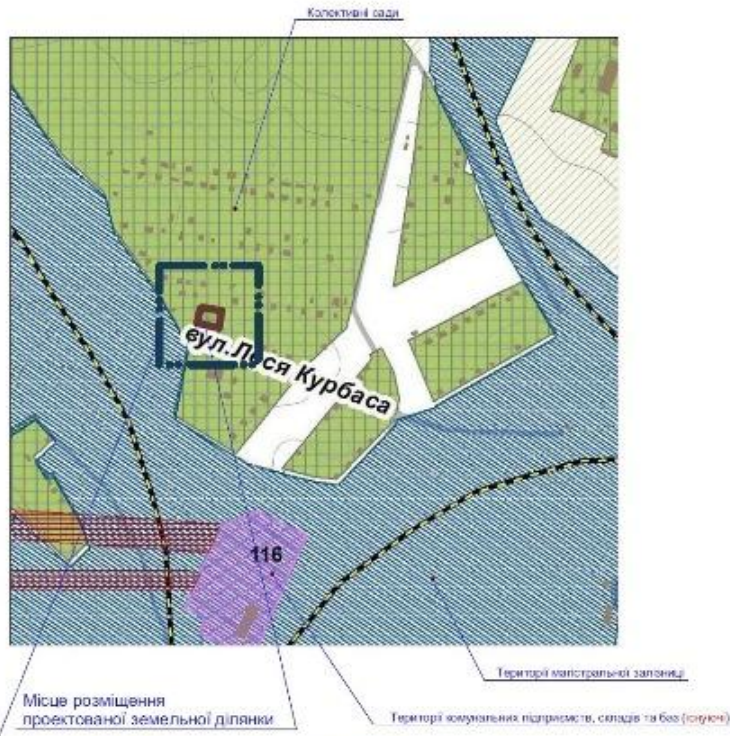


***Детальний план території  
садового товариства  
«Залізничник-2»***



ВИКОПИЮВАННЯ  
з генерального плану м. Коростеня 1:5000

із зазначенням місця розташування ділянки для об'єкта  
"Детальний план території для розміщення житлового будинку,  
господарських будівель та споруд  
в садовому товаристві "Залізничник-2" в м. Коростені"



Умовна межа території детального плану

Вірно:  
Головний архітектор міста Коростеня  
(керівник відділу містобудування, архітектури та  
земельних ресурсів м. Коростеня)

\_\_\_\_\_ (підпис)

С. П. Тумаш  
(підпис, прізвище)

М. П.

Узгоджено:  
Замовник \_\_\_\_\_

(приміщення); ФОП; назва юридичної особи та  
посада її представника (необхідно зазначити)

\_\_\_\_\_ (підпис)

\_\_\_\_\_ (підпис, прізвище)

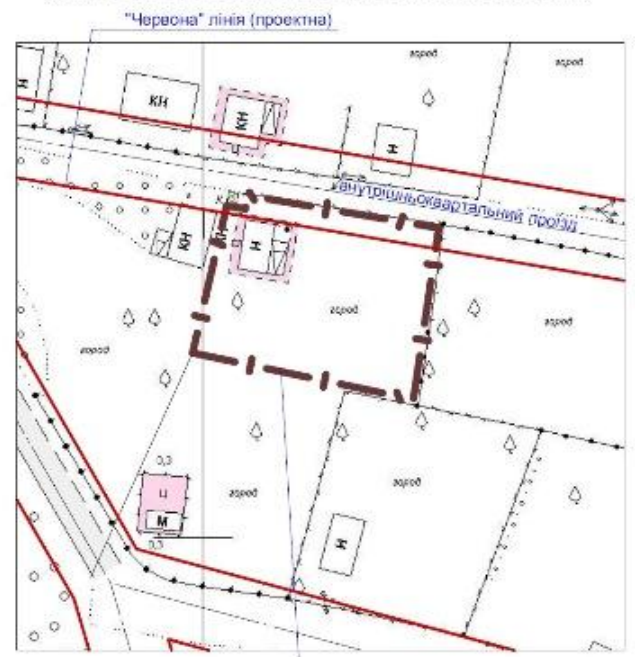
М. П.

Виконав: О. В. Свдокименко

21.09.2020 р.

ВИКОПЮВАННЯ  
з плану м. Коростеня 1:500

із зазначенням місця розташування ділянки для об'єкта  
"Детальний план території для розміщення житлового будинку, господарських  
будівель та споруд  
в садовому товаристві "Залізничник-2" в м. Коростені"  
(зміна цільового призначення земельної ділянки)



Умовна межа землекористування (землеволодіння)

Узгоджено:  
Замовник \_\_\_\_\_

(примірник(ів): ФОП, нова юридичної особи та  
посада її представника (необхідно зазначити))

\_\_\_\_\_ (місце)

\_\_\_\_\_ (підпис, прізвище)

М. П.

Виконав: О. В. Євдокименко

21.09.2020 р.

**ПРИМІТКА:**

ІНЖЕНЕРНІ СЛУЖБИ ТА ОРГАНІЗАЦІЇ, ЯКІ ПІДПISУЮТЬ АКТ ВИБОРУ (ОБСТЕЖЕННЯ) ПОЗНАЧАЮТЬ НА ВИКОПЮВАННІ МІСЦЯ РОЗТАШУВАННЯ ВІДПОВІДНИХ ІНЖЕНЕРНИХ МЕРЕЖ З ОХОРОННИМИ ЗОНАМИ.



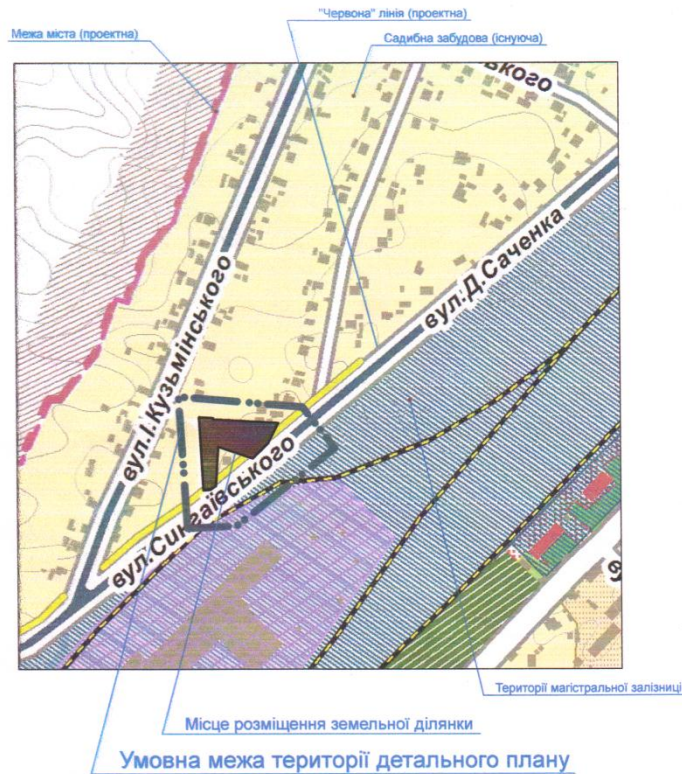
# KOROSTEN КОРОСТЕНЬ



***Детальний план території  
в районі вулиці Сингаївського, 34***

з генерального плану м. Коростеня 1:5000

із зазначенням місця розташування ділянки для об'єкта  
 "Детальний план території для розміщення житлового будинку, господарських  
 будівель та споруд  
 в районі вул. Сингаївського, 34 в м. Коростені"



Вірно:  
 Головний архітектор міста Коростеня  
 (керівник відділу містобудування, архітектури та  
 земельних ресурсів м. Коростеня)

*(підпис)*

С. П. Тумаш  
 (ініціали, прізвище)

М. П.

Узгоджено:  
 Замовник *Сергій Борисович*  
 (громадянин(ка), ФОП, і/або юридичної особи та  
 посада її представника (необхідне зазначити))

*(підпис)*

(ініціали, прізвище)

М. П.

Виконав: О. В. Євдокименко

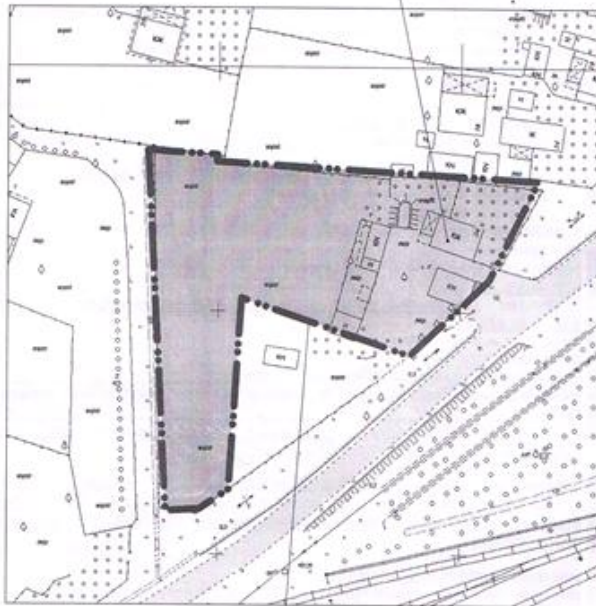
04.09.2020 р.

ВІКОПІЮВАННЯ  
з плану м. Коростеня 1:1000

1

із зазначенням місця розташування ділянки для об'єкта  
"Детальний план території для розміщення житлового будинку, господарських  
будівель та споруд  
в районі вул. Сингаївського, 34 в м. Коростені"

Місце розташування об'єкту



Умовна межа території об'єкта, що проектується

Узгоджено:  
Замовник

(громадянин(ка), ФОП, назва юридичної особи та  
посада її представника (необхідно зазначити))

М. П.

Виконав: О. В. Євдокименко

04.09.2020 р.

(підпис)

(ініціали, прізвище)

**ПРИМІТКА:**

ІНЖЕНЕРНІ СЛУЖБИ ТА ОРГАНІЗАЦІЇ, ЯКІ ПІДПISУЮТЬ АКТ ВИБОРУ (ОБСТЕЖЕННЯ) ПОЗНАЧАЮТЬ НА ВІКОПІЮВАННІ МІСЦЯ РОЗТАШУВАННЯ ВІДПОВІДНИХ ІНЖЕНЕРНИХ МЕРЕЖ З ОХОРОННИМИ ЗОНАМИ.





# KOROSTEN КОРОСТЕНЬ



***Детальний план території  
в районі будівлі №11-В  
по вулиці Сергія Кемського***

діть кадастровий номер чи населений пункт



Площа: 1521.62 м<sup>2</sup>



ЗКАМЕНО -  
 "ВОЗДУШНО-ПЕШО"  
 ПЛАН НА ОБЛАСТЕН СЪЮЗ  
 ГОДИНА

20.06.12

Пл. 1/1  
 10 А. П.  
 10 А. П.  
 10 А. П.  
 10 А. П.



Планът е изготвен на основа на данни от 1977 г.  
 Скорост на изменение на данните е 0,3 %

УЗТО  
 20.06.12

Планът е изготвен на основа на данни от 20.06.2012 г.

Титулярна карта на територията на село Козлево и с. Козлево община Козлево

|        |            |        |          |
|--------|------------|--------|----------|
| Датум  | 20.06.12   | Страна | България |
| Адрес  | Козлево 22 | Област | Бургас   |
| Област | Козлево 22 | Област | Бургас   |

1 - разширяване земедельна зона за производство зод. стайки.



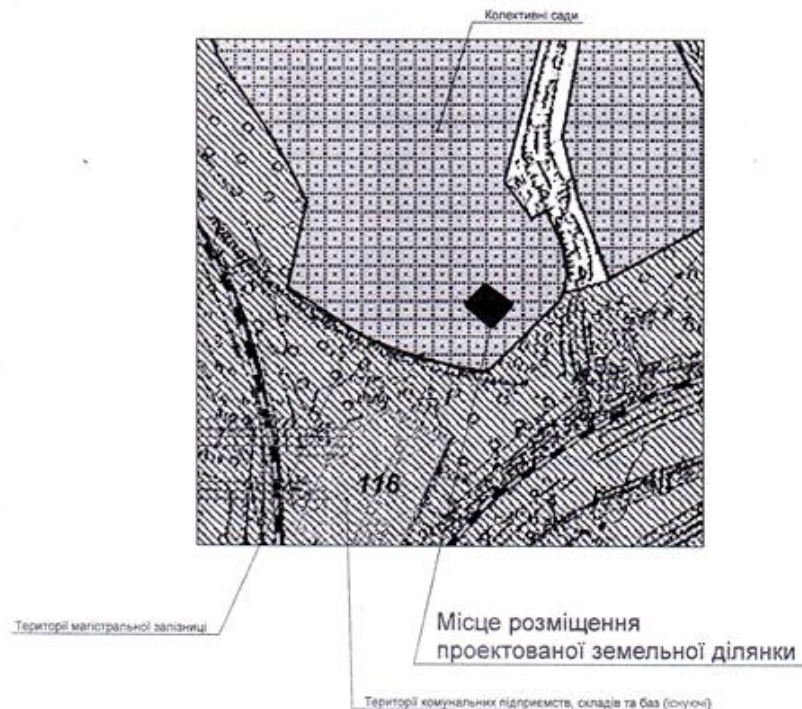
# KOROSTEN КОРОСТЕНЬ



***Детальний план території  
товариства колективного саду  
«Залізничник-2», ділянка №33,  
2-го району***

ВИКОПЮВАННЯ  
з генерального плану м. Коростеня 1:5000

із зазначенням місця розташування ділянки для об'єкта  
"Для індивідуального садівництва  
в Товаристві колективного саду "Залізничник-2", ділянка № 33, 2-го району  
в м. Коростені"



Місце розміщення  
проектованої земельної ділянки

Вірно:  
Головний архітектор міста Коростеня  
(керник відділу містобудування, архітектури та  
земельних ресурсів м. Коростеня)

  
(підпис)

С. П. Тумаш  
(ініціали, прізвище)

М. П.

Узгоджено:  
Замовник \_\_\_\_\_  
(промдлян(ка), ФОП; назва юридичної особи та  
посада її представника (необхідно зазначити))

  
(підпис)

Маринка В.В.  
(ініціали, прізвище)

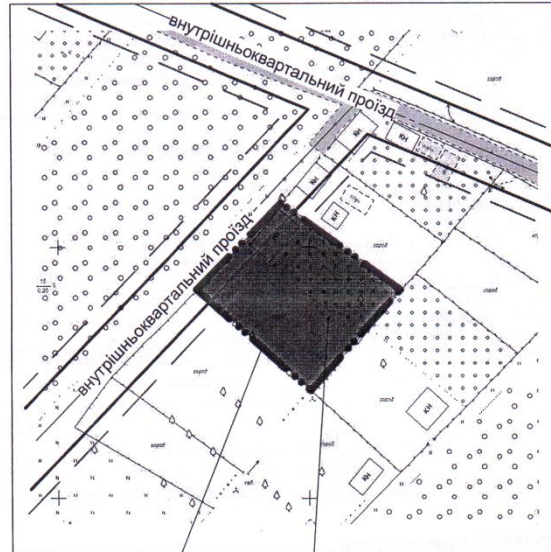
М. П.

Виконав: О. В. Євдокименко

25.04.2019 р.

ВИКОПЮВАННЯ  
з плану м. Коростеня 1:1000

із зазначенням місця розташування ділянки для об'єкта  
"Для індивідуального садівництва  
в Товаристві колективного саду "Залізничник-2", ділянка № 33, 2-го району  
в м. Коростені"



Проектований об'єкт

Умовна межа території об'єкта, що проектується

Узгоджено:  
Замовник \_\_\_\_\_

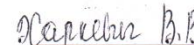
(громадянин(ка), ФОП; назва юридичної особи та  
посада її представника (необхідне зазначити))

М. П.

Виконав: О. В. Євдокименко

25.04.2019 р.

  
(підпис)

  
(ініціали, прізвище)

**ПРИМІТКА:**

ІНЖЕНЕРНІ СЛУЖБИ ТА ОРГАНІЗАЦІЇ, ЯКІ ПІДПISУЮТЬ АКТ ВИБОРУ (ОБСТЕЖЕННЯ) ПОЗНАЧАЮТЬ НА ВИКОПЮВАННІ МІСЦЯ РОЗТАШУВАННЯ ВІДПОВІДНИХ ІНЖЕНЕРНИХ МЕРЕЖ З ОХОРОННИМИ ЗОНАМИ.



# KOROSTEN КОРОСТЕНЬ



***Детальний план території  
в районі вулиці Базарна площа, 52-А***



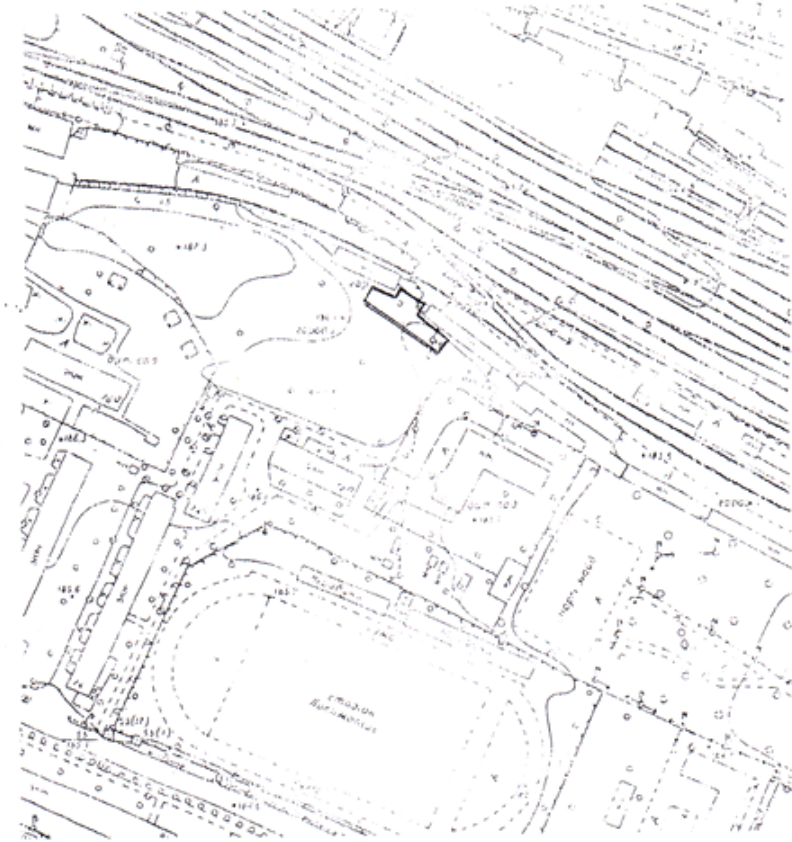




# KOROSTEN КОРОСТЕНЬ

***Детальний план території  
садового товариства робітників та  
службовців відділу матеріально-  
технічного забезпечення (НОДХ-4)  
Коростенського відділення ордена Леніна  
Південно-Західної залізниці***

Викопіювання з топографо-геодезичного плану в масштабі 1:2000



Умовні позначення



Земельна ділянка

Виконавець



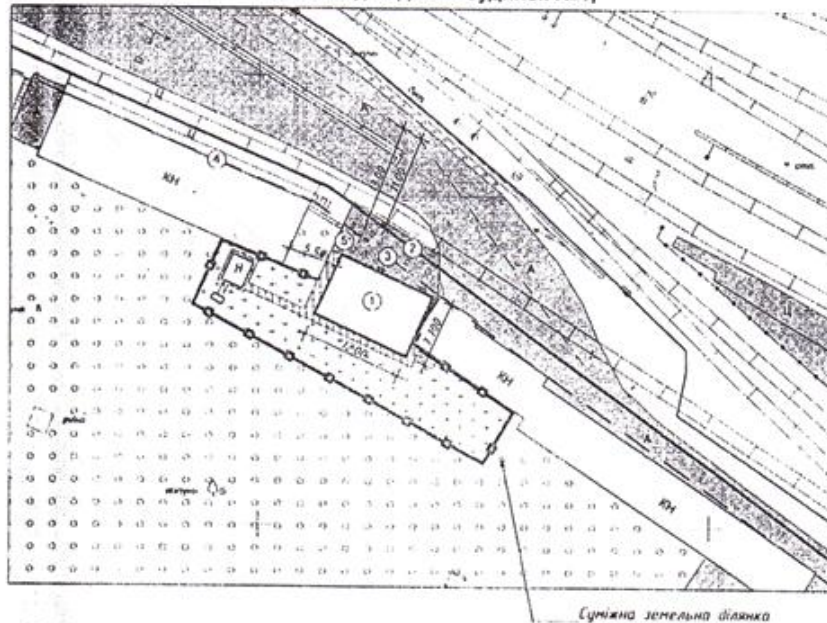
В. Д. Каленський

ВИКОПІЮВАННЯ

З плану м. Коростеня 1:500

із зазначенням місця розташування ділянки для об'єкта «Будівництва садового будинку»

вул. Садове товариство робітників та службовців відділу матеріально технічного забезпечення (НОДХ-4) Коростенського відділення ордена Леніна Південно Західної залізниці, садовий будинок №1;











Суміжна земельна ділянка

**Експлікація:**

- 1) місце розташування запланованих об'єктів будівництва;
- 2) червоні лінії (проекти);
- 3) лінії регулювання забудови (проекти);
- 4) лінії регулювання забудови (існуючі);
- 5) під'їзди до будівель та споруд;
- 6) місця підключення до інженерних мереж.

**Умовні позначення:**

|  |  |
|--|--|
|  - Кам'яні житлові будинки;            |  - Житлові будинки;                                      |
|  - Кам'яні нежитлові будинки;         |  - Нежитлові будинки;                                    |
|  - Металеві гаражі, контейнери;       |  - Озеленення (дерева, городи, квітники, газони) умовна; |
|  - Шлях трамвайна "Київтеп" (умовна); |  - Тверде покриття (умовна);                             |

Керівник відділу містобудування, архітектури та земельних ресурсів м. Коростеня  
(наименование условно-геометричного органа містобудування та архітектури)

(Підпис)

Тумаş С.П.  
Підп. орган. територ.

16.10.2014р



# KOROSTEN КОРОСТЕНЬ



***Детальний план території  
в районі вулиці В.Сосновського, 28-Г***



Д. Уж

АТБ-Маркет

Коростенський міськрайонний суд

Енергетична регіональна митниця

Колиба  
Українська кухня • \$\$

Авто Місто

Територія для детального плану

м. Київ, вул. Соснівська 281 (біля виснавної сусідки)  
Схема розташування земельної ділянки за адресою  
для будівництва та обслуговування житлового будинку,  
господарських будівель і споруд (присадибна ділянка)

Площа 0.1000 га



Артем Володимир Олександрович 17.09.2020р



- Так само місце розташування земельної ділянки.