



KOROSTEN КОРОСТЕНЬ

Детальний план території в районі вулиці Шатрищанська, 61-А

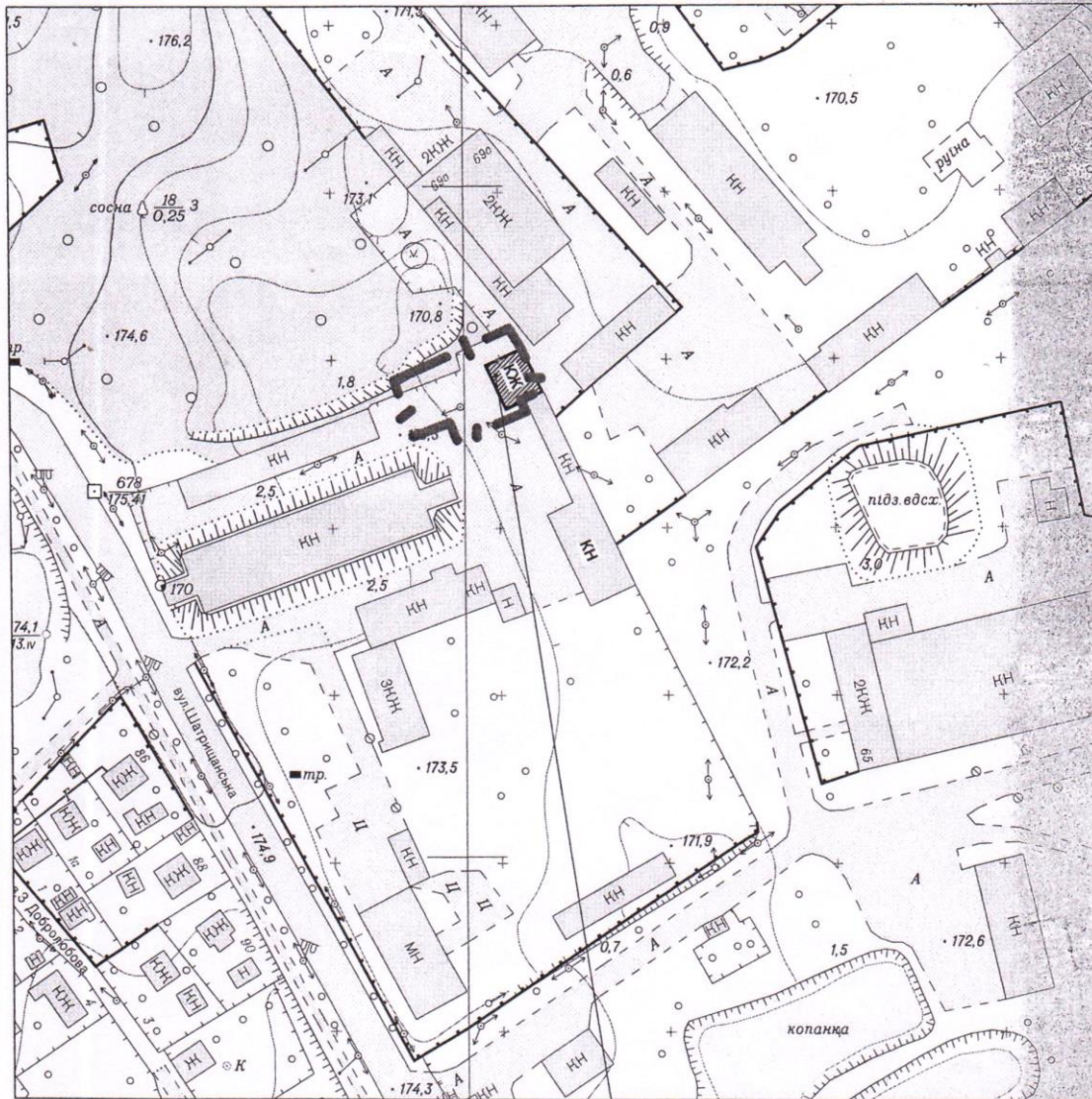
з метою уточнення містобудівних умов та обмежень для розміщення підприємства 5-го класу санітарної класифікації з облаштуванням окремого під'їзного шляху.

ВИКОПЮВАННЯ

з плану м. Коростеня 1:2000



із зазначенням місця розташування ділянки для об'єкта по вул. Шатрищанська, 61-А в м. Коростені"



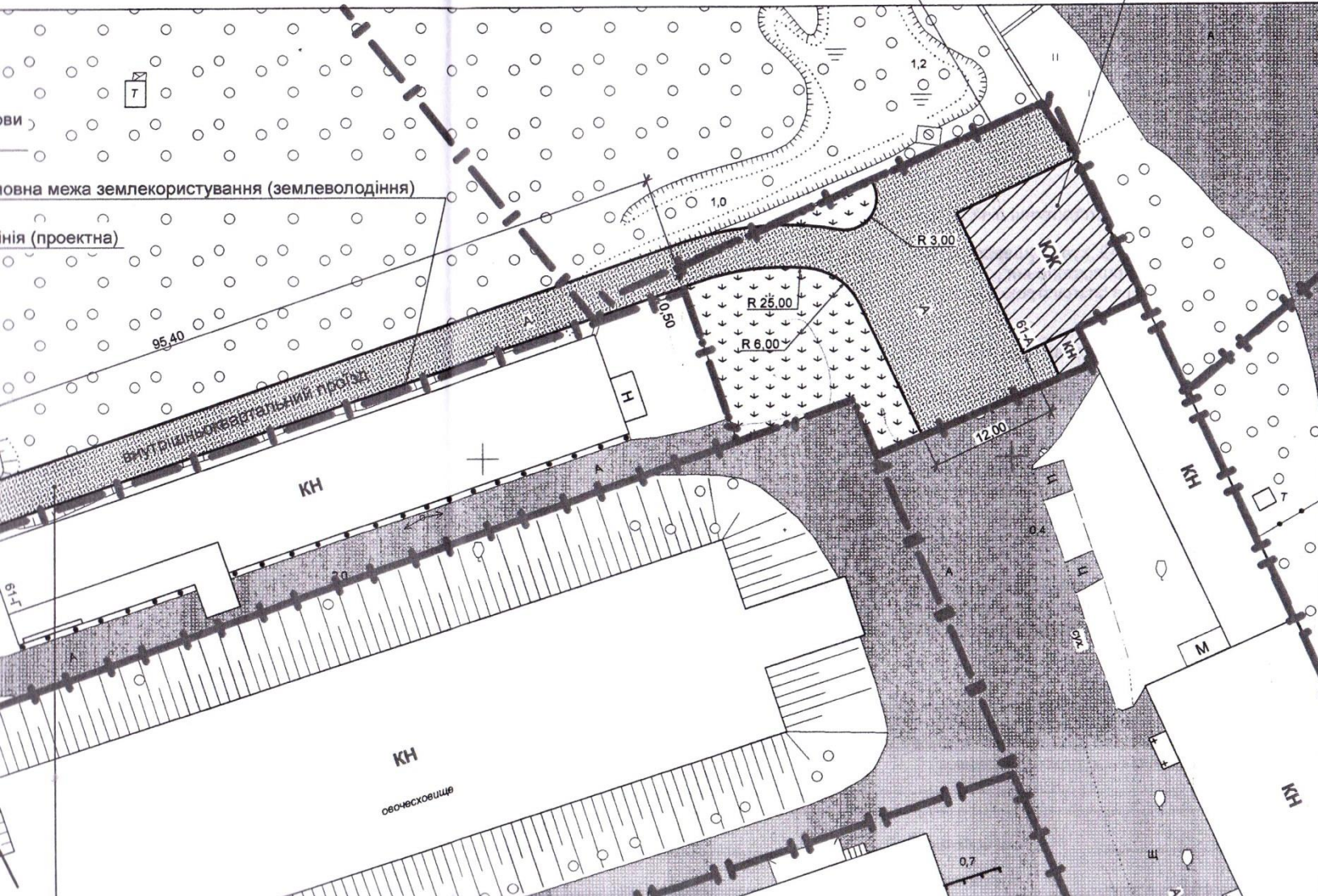
Об'єкт підключення

ВИКОПЮВАННЯ
з плану м. Коростеня 1:500

із зазначенням місця розташування ділянки для об'єкта
інструкція адміністративно-побутового корпусу з облаштуванням окремого під'їзного шляху
по вул. Шатрищанська, 61-А в м. Коростені"

Місце розташування об'єкту
(об'єкт реконструкції)

Умовна межа території об'єкта, що проектується



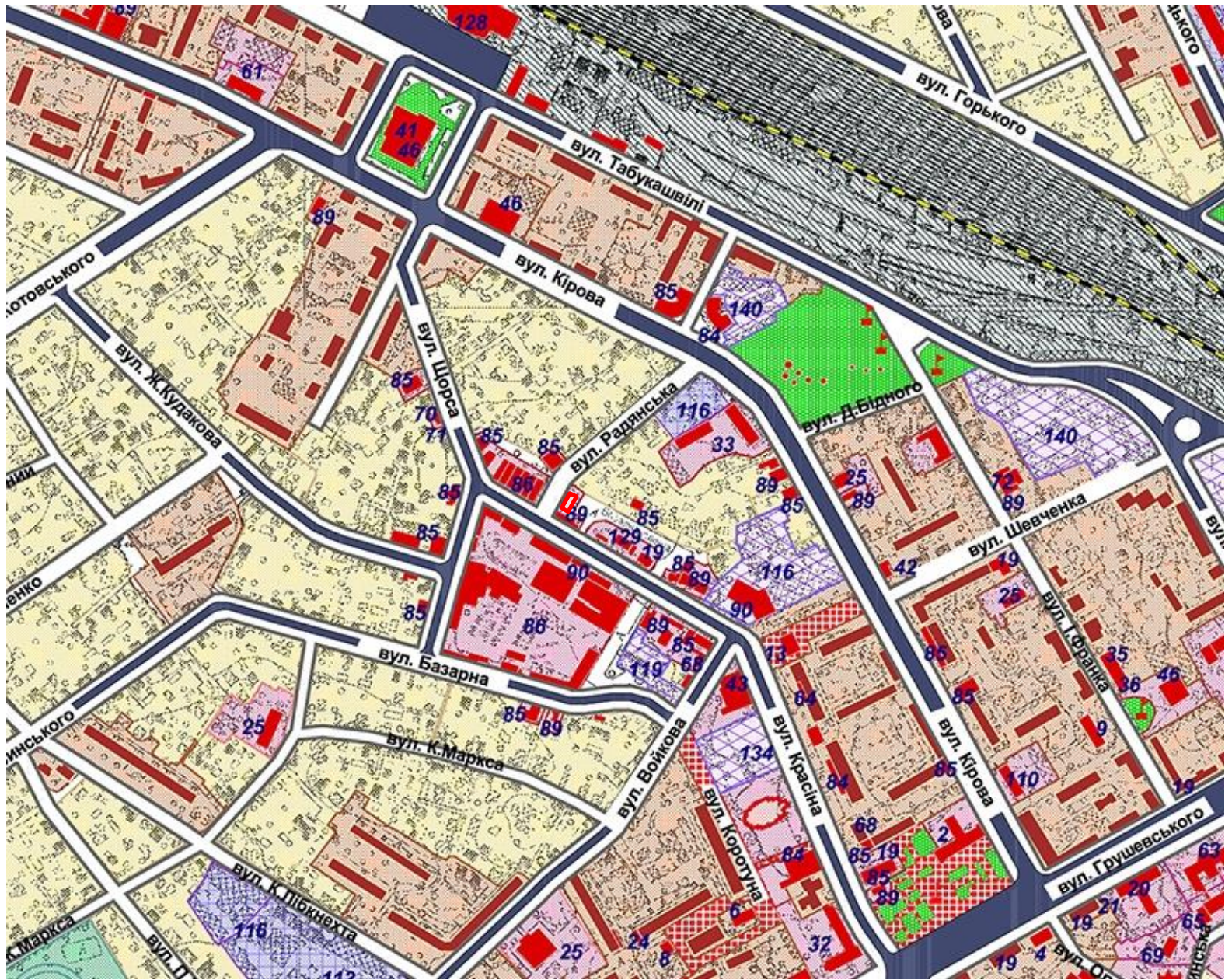


КОРОСТЕН КОРОСТЕНЬ



Детальний план території в районі вулиці Базарна площа, 18-А

**з метою уточнення містобудівних умов та обмежень для
будівництва та обслуговування будівель торгівлі.**





KOROSTEN КОРОСТЕНЬ



Детальний план території в районі вулиці І. Осадчука, 1-В

з метою зміни цільового призначення земельних ділянок, для уточнення містобудівних умов та обмежень для будівництва та обслуговування будівель закладів охорони здоров'я та соціальної допомоги.

