



KOROSTEN КОРОСТЕНЬ

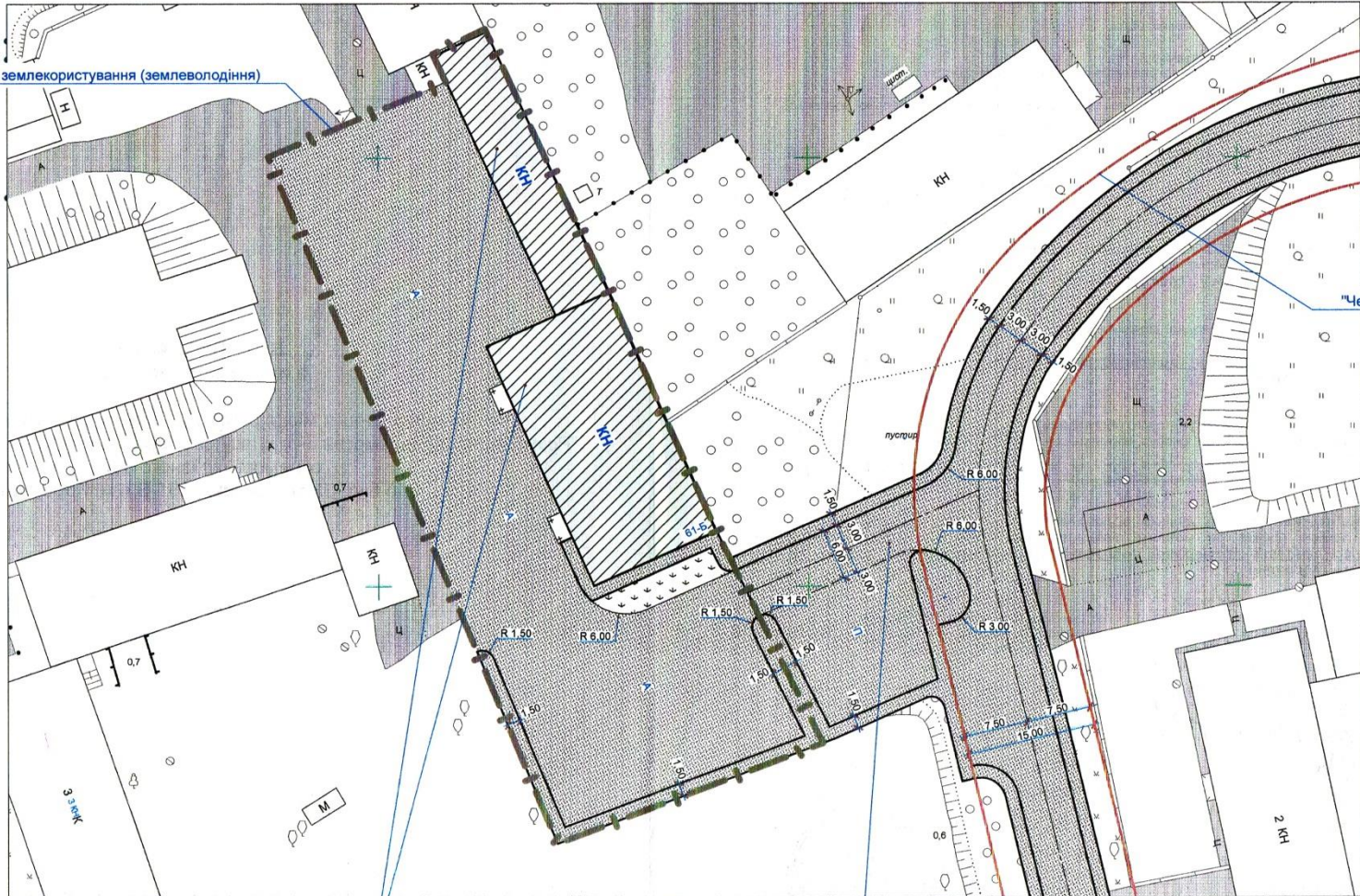
Детальний план території в районі вулиці Шатрищанська, 61-Б

з метою уточнення містобудівних умов та обмежень для розміщення підприємства 5-го класу санітарної класифікації з облаштуванням окремого під'їзного шляху.

ВИКОПІЮВАННЯ
з плану м. Коростеня 1:500

із зазначенням місця розташування ділянки для об'єкта
"Розміщення підприємства 5-го класу санітарної класифікації з облаштуванням окремого під'їзного шляху
по вул. Шатрищанська, 61-Б в м. Коростені"

Умовна межа землекористування (землеволодіння)



"Червона" лінія (проектна)

Місце розташування об'єкту
(об'єкт реконструкції)

Проектований об'єкт
(під'їзний шлях)

Узгоджено:
Замовник

(громадянин(ка), ФОП, назва юридичної особи та
посада її представника (необхідне зазначити))

(підпис)

(ініціали, прізвище)

М. П.

Виконав: О. В. Євдокименко

30.04.2020 р.

ПРИМІТКА:

ІНЖЕНЕРНІ СЛУЖБИ ТА ОРГАНІЗАЦІЇ, ЯКІ ПІДПИСУЮТЬ АКТ ВИБОРУ (ОБСТЕЖЕННЯ) ПОЗНАЧАЮТЬ НА ВИКОПІЮВАННІ МІСЦЯ РОЗТАШУВАННЯ ВІДПОВІДНИХ ІНЖЕНЕРНИХ МЕРЕЖ З ОХОРОННИМИ ЗОНАМИ.



KOROSTEN КОРОСТЕНЬ

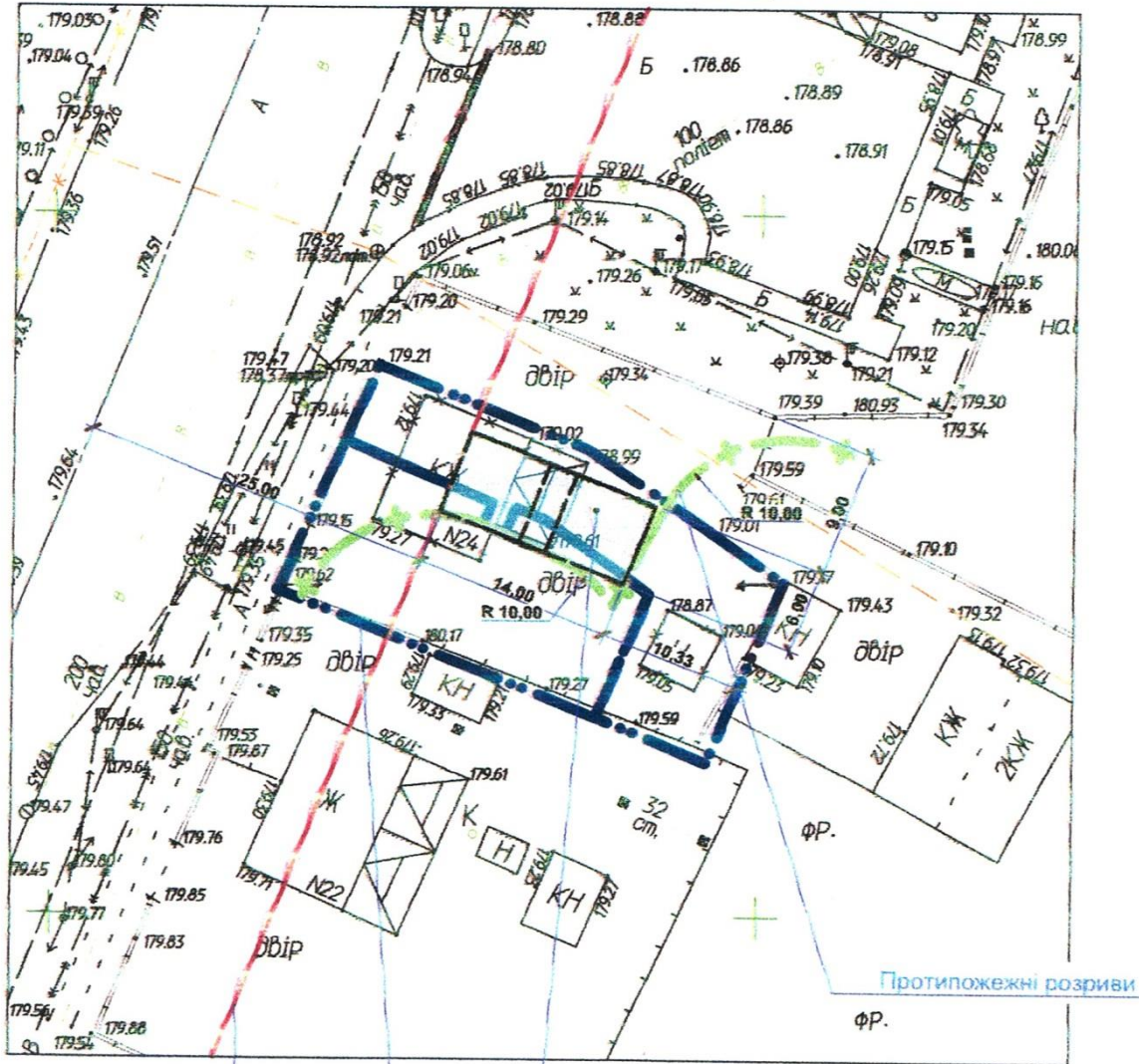


Детальний план території в районі вулиці Сергія Кемського, 24

**з метою уточнення містобудівних умов та обмежень для
будівництва та обслуговування будівель торгівлі.**

ВИКОПІЮВАННЯ
з плану м. Коростеня 1:500

із зазначенням місця розташування ділянки для об'єкта
"Будівництво автомийки
по вул. Сергія Кемського, 24 в м. Коростені"



"Червона" лінія

Проектований об'єкт

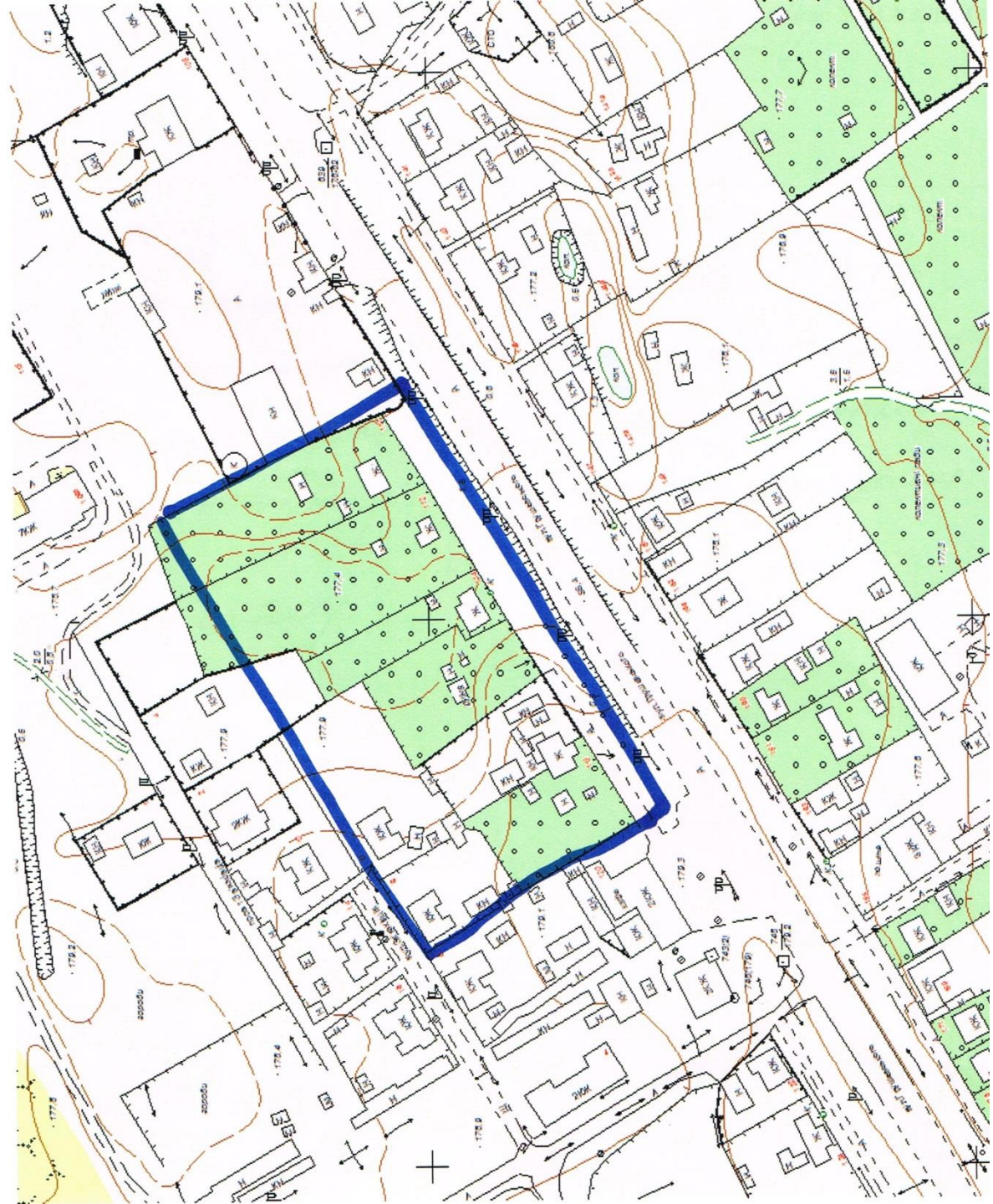
Умовна межа землекористування (землеволодіння)



KOROSTEN КОРОСТЕНЬ

Детальний план території в районі вулиці Грушевського, 114-116

з метою зміни цільового призначення земельних ділянок, для уточнення містобудівних умов та обмежень для будівництва та обслуговування будівель торгівлі.





KOROSTEN КОРОСТЕНЬ



Детальний план території в районі вулиці Залізнична, 36-А

з метою зміни цільового призначення земельної ділянки, для уточнення містобудівних умов та обмежень для будівництва та обслуговування будівель торгівлі

