




KOROSTEN **КОРОСТЕНЬ**

1. Детальний план території в районі вулиці Сергія Кемського та траси Київ-Ковель

***з метою уточнення містобудівних умов та обмежень для
будівництва та обслуговування будівель торгівлі***

СХЕМА РОЗМІЩЕННЯ ЗЕМЕЛЬНОЇ ДІЛЯНКИ
Управління економіки виконавчого комітету Коростенської міської ради
для будівництва та обслуговування будівель торгівлі
на перехресті вулиць Сергія Кемського та шосе «Київ-Ковель»
міста Коростеня Житомирської області





KOROSTEN КОРОСТЕНЬ



2. Детальний план території в районі вулиці Героїв Чорнобиля, 27-А

***з метою уточнення містобудівних умов та обмежень для
будівництва та обслуговування будівель торгівлі***

ДЕТАЛЬНИЙ ПЛАН ТЕРИТОРІЇ

земельних ділянок по вул. Красіна 27-А, та вул. Базарна Площа 1 та 5
у м. Коростень, Житомирської обл., для проведення реконструкції існуючих магазинів.

М 1:500

Пн



па





KOROSTEN КОРОСТЕНЬ

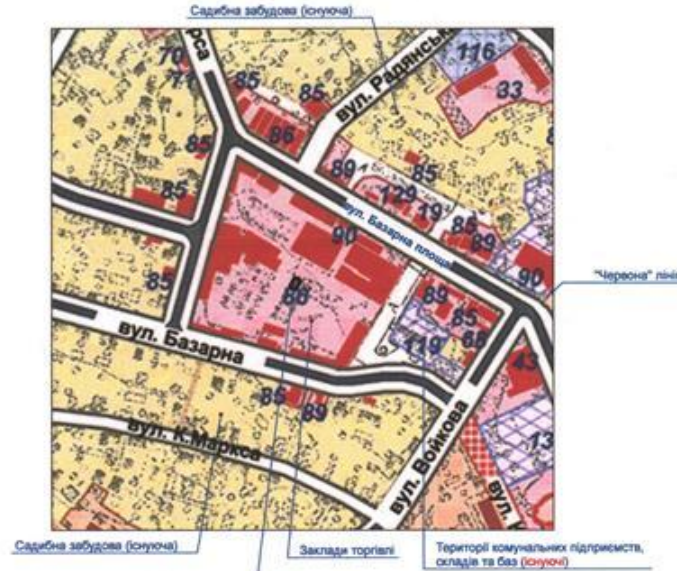


3. Детальний план території в районі вулиці Базарна площа, 5-Б

***з метою уточнення містобудівних умов та обмежень для
будівництва та обслуговування будівель торгівлі***

ВИКОПИЮВАННЯ
з генерального плану м. Коростеня 1:5000

із зазначенням місця розташування ділянки для об'єкта
"Реконструкція нежитлової будівлі - весової під офіс-магазин з надбудовою
мансардного поверху по вул. Базарна площа, 5-Б в м. Коростені"



Місце розміщення
проектованої земельної ділянки

Вірно:
Головний архітектор міста Коростеня
(керівник відділу містобудування, архітектури та
земельних ресурсів м. Коростеня)



С. П. Тумаш
(ініціали, прізвище)

М. П.

Узгоджено:
Замовник _____
(громадянин(ка), ФОП, назва юридичної особи та
посада її представника (необхідно зазначити))

[Signature]
(підпис)

[Signature]
(ініціали, прізвище)

Виконав: Я.Г. Костюченко

16.06.2017 р.



KOROSTEN КОРОСТЕНЬ



4. Детальний план території в районі 2-го провулку Житомирський, 2-А

***з метою зміни цільового призначення земельної ділянки,
уточнення містобудівних умов та обмежень для будівництва
та обслуговування будівель житлового будинку,
господарських будівель і споруд.***



*Проектована
земельна ділянка.*



KOROSTEN КОРОСТЕНЬ



5. Детальний план території в районі вулиці Суворова, 15 - 21-А

***з метою уточнення містобудівної ситуації
для влаштування під'їзду до земельних ділянок***

ВИКОПІЮВАННЯ
з генерального плану м. Коростеня 1:5000

із зазначенням місця розташування ділянки для об'єкта
"Для індивідуального садівництва
в районі вул. Суворова, 21-А в м. Коростені"



Вірно:
Головний архітектор міста Коростеня
(керівник відділу містобудування, архітектури та земельних ресурсів м. Коростеня)

 (підпис)

С. П. Тумаш
(ініціал, прізвище)

М. П.

Узгоджено:
Замовник _____
(громадянин(ка), ФОП, назва юридичної особи та посада її представника (необхідно зазначити))

 (підпис)

Бондар М.Ю.
(ініціал, прізвище)

М. П.

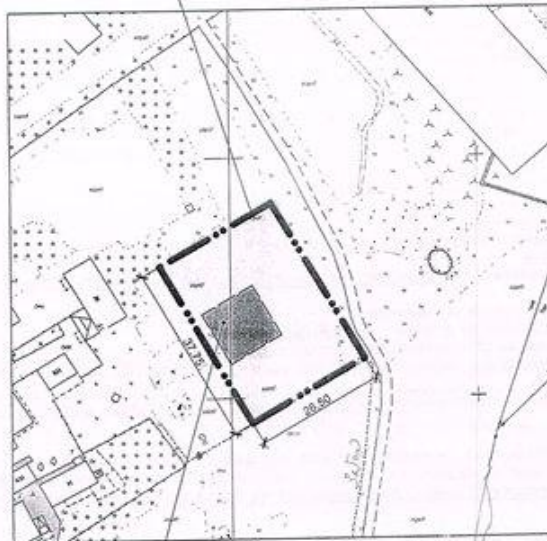
Виконав: О. В. Євдокименко

29.05.2019 р.

ВИКОПИЮВАННЯ
з плану м. Коростеня 1:1000

із зазначенням місця розташування ділянки для об'єкта
"Будівництво та обслуговування житлового будинку, господарських
будівель та споруд
по вул. Суворова, 21-А в м. Коростені"

Умовна межа території об'єкта, що проектується



Умовне місце розташування
проектowanego об'єкта

Узгоджено:
Замовник _____

(громадянин(ка), ФОП, назва юридичної особи та
посада її представника (необхідно зазначити))

М. П.

Виконав: О. В. Євдокименко

29.05.2019 р.



(підпис)



(ініціали, прізвище)

ПРИМІТКА:

ІНЖЕНЕРНІ СЛУЖБИ ТА ОРГАНІЗАЦІЇ, ЯКІ ПІДПISУЮТЬ АКТ ВИБОРУ (ОБСТЕЖЕННЯ) ПОЗНАЧАЮТЬ НА ВИКОПИЮВАННІ МІСЦЯ РОЗТАШУВАННЯ ВІДПОВІДНИХ ІНЖЕНЕРНИХ МЕРЕЖ З ОХОРОННИМИ ЗОНАМИ.



KOROSTEN
КОРОСТЕНЬ



***6. Детальний план території в
районі траси Київ-Ковель***





KOROSTEN КОРОСТЕНЬ



7. Детальний план території між вулицею Гастелло та вулицею Григорія Сковороди

***з метою будівництва комплексу спортивних споруд
(футбольного стадіону)***



KOROSTEN КОРОСТЕНЬ

***8. Комплексна схема розміщення
тимчасових споруд в центральній
частині міста***

