



KOROSTEN КОРОСТЕНЬ

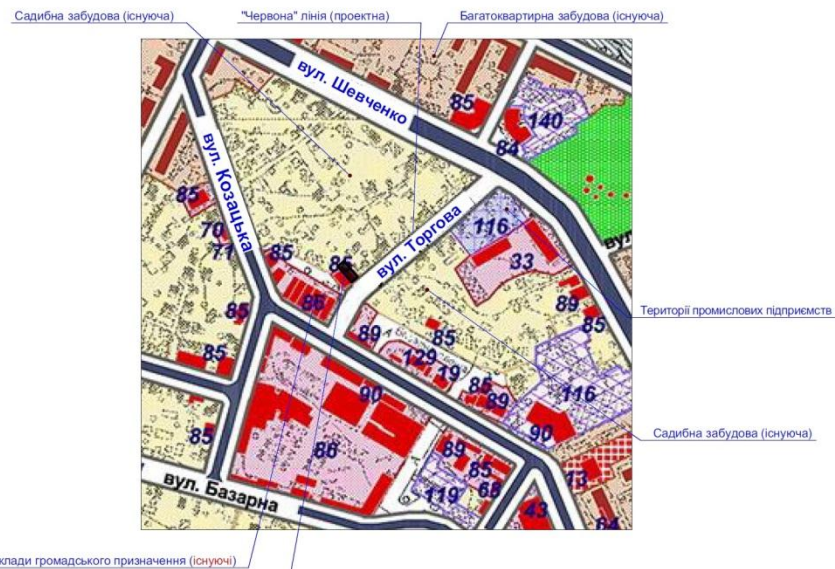
Детальний план території по вулиці Торговій, 14

**з метою проведення зміни цільового
призначення земельної ділянки «для
будівництва та обслуговування
будівель торгівлі»**



ВИКОПЮВАННЯ з генерального плану м. Коростеня 1:5000

із зазначенням місця розташування **земельної ділянки**
по вул. Торговій (Радянській), 14 в м. Коростені
(зміна цільового призначення земельної ділянки)



Місце розміщення
проектованої земельної ділянки

Вірно:
Головний архітектор міста Коростеня
(керівник відділу містобудування, архітектури та земельних ресурсів м. Коростеня)

_____ (підпис)

С. П. Тумаш
(ініціали, прізвище)

М. П.

Узгоджено:
Замовник _____

(громадянин(ка); ФОП; назва юридичної особи та посада її представника (необхідне зазначити))

_____ (підпис)

_____ (ініціали, прізвище)

М. П.

Виконав: О. В. Євдокименко

19.06.2018 р.



KOROSTEN **КОРОСТЕНЬ**

Детальний план території по вулиці Індустріальній, 8

**з метою визначення містобудівних умов та
обмежень для будівництва сонячної
електростанції**



KOROSTEN КОРОСТЕНЬ



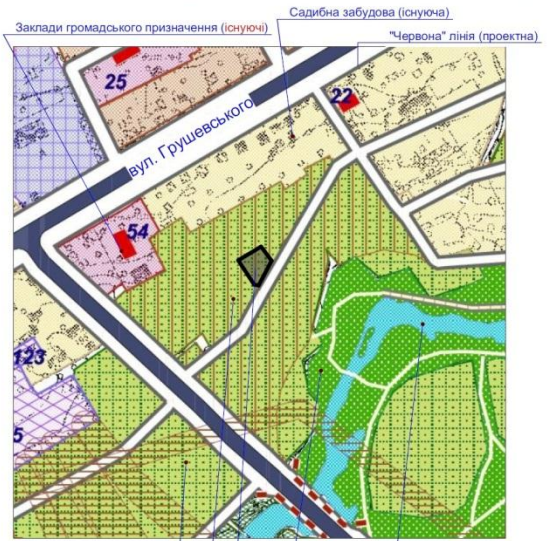
***Детальний план території
Товариство колективного саду
офіцерів запаса і в відставці
ім. Жмаченко***

**з метою проведення зміни цільового
призначення земельної ділянки з
«для індивідуального садівництва» на
«для будівництва і обслуговування житлового
будинку, господарських будівель і споруд»**



ВИКОПІЮВАННЯ з генерального плану м. Коростеня 1:5000

із зазначенням місця розташування ділянки для об'єкта
"Будівництво житлового будинку, господарських будівель і споруд в Товаристві колективного саду офіцерів запаса і в відставці ім. Жмаченко в м. Коростені"
(зміна цільового призначення земельної ділянки)



Реконструкція садових товариств під житлову забудову

**Місце розміщення
проектованої земельної ділянки**

Вірно:
Головний архітектор міста Коростеня
(керівник відділу містобудування, архітектури та земельних ресурсів м. Коростеня)

_____ (підпис)

С. П. Тумаш
(ініціали, прізвище)

М. П.

Узгоджено:
Замовник _____

_____ (підпис)

_____ (ініціали, прізвище)

(громадянин(ка); ФОП; назва юридичної особи та посада її представника (необхідне вказати))

Виконав: Я.Г. Костюченко

19.06.2018 р.



KOROSTEN КОРОСТЕНЬ



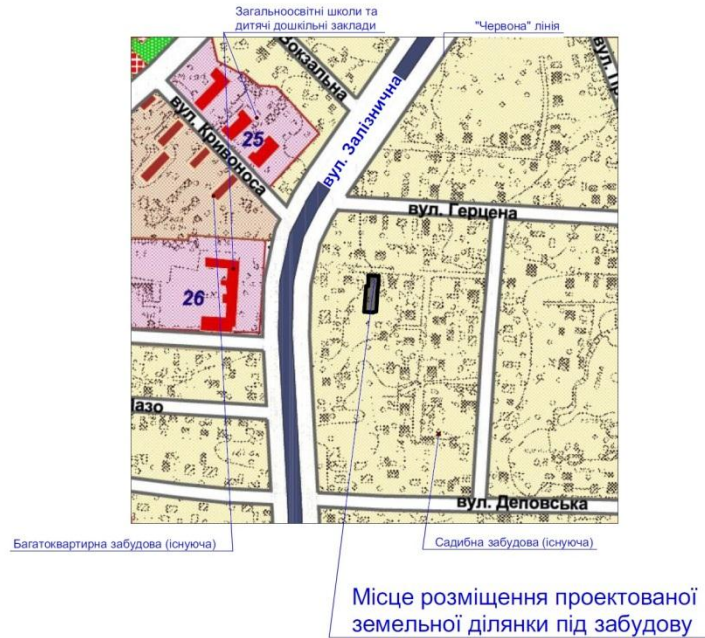
Детальний план території по провулку Герцена, 6

**з метою проведення зміни цільового
призначення земельної ділянки з
«для ведення особистого селянського
господарства» на «для будівництва і
обслуговування житлового будинку,
господарських будівель і споруд»**



ВИКОПІЮВАННЯ
з генерального плану м. Коростеня 1:5000

із зазначенням місця розташування ділянки для об'єкта
"Будівництво житлового будинку, господарських будівель і споруд
по пров. Герцена, 6 в м. Коростені"
(зміна цільового призначення земельної ділянки)



Вірно:
Головний архітектор міста Коростеня
(керівник відділу містобудування, архітектури та земельних ресурсів м. Коростеня)

(підпис)

С. П. Тумаш
(ініціали, прізвище)

М. П.

Узгоджено:
Замовник

(громадянин(ка); ФОП; назва юридичної особи та посада її представника (необхідне зазначити))

(підпис)

(ініціали, прізвище)

Виконав: Я.Г. Костюченко

02.06.2018 р.



KOROSTEN КОРОСТЕНЬ



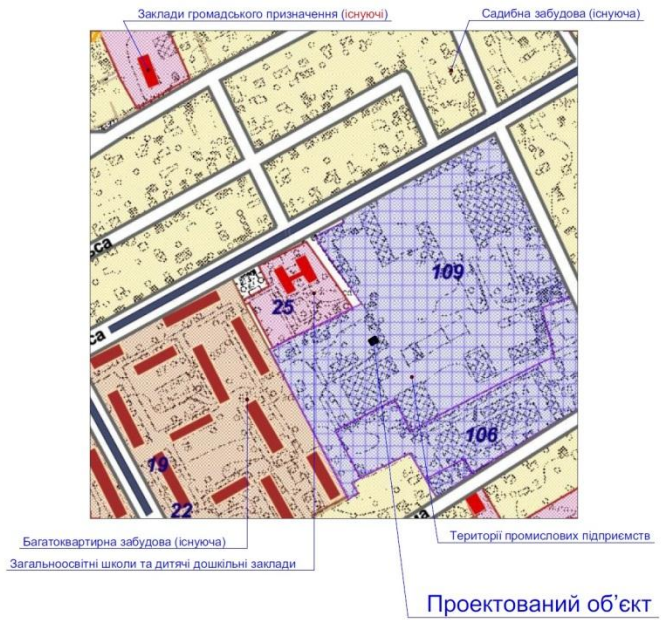
Детальний план території по вулиці Черемушки (К. Маркса), 61-М

**з метою визначення містобудівних умов та
обмежень для будівництва та обслуговування
індивідуальних гаражів**



ВИКОПІЮВАННЯ
з генерального плану м. Коростеня 1:5000

із зазначенням місця розташування ділянки для об'єкта
"Будівництво індивідуального гаража
по вул. Черемушки, 61-М в м. Коростені"



Вірно:
Головний архітектор міста Коростеня
(керівник відділу містобудування, архітектури та земельних ресурсів м. Коростеня)

_____ (підпис)

С. П. Тумаш
(ініціали, прізвище)

М. П.

Узгоджено:
Замовник _____

_____ (підпис)

_____ (ініціали, прізвище)

(громадянин(ка); ФОП; назва юридичної особи та посада її представника (необхідне зазначити))

Виконав: Я.Г. Костюченко

08.06.2018 р.