

***Детальний план території
по вулиці В. Сосновського, 33-Б***

**з метою проведення зміни цільового
призначення земельної ділянки з «для
будівництва і обслуговування житлового
будинку, господарських будівель і споруд» на
«для будівництва та обслуговування
будівель торгівлі»**

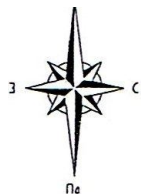
ВИКОПЮВАННЯ

з генерального плану м. Коростеня М 1:5000
із зазначенням місця розташування земельної ділянки
по вул. Сосновського, 33-Б в м. Коростені»

з метою проведення зміни цільового призначення земельної ділянки з «для
будівництва і обслуговування житлового будинку, господарських будівель і
споруд» на «для будівництва та обслуговування будівель торгівлі»

Місце розміщення земельної ділянки

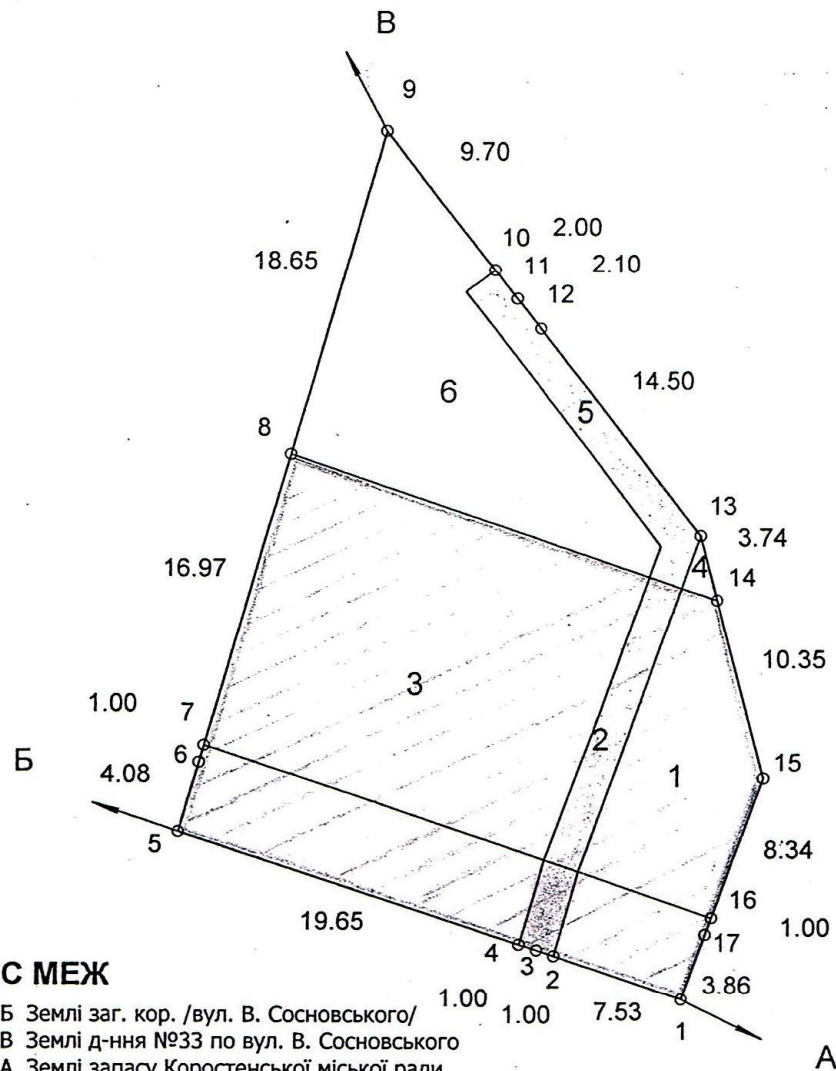




Каталог координат





| Номер точки | Назва точки | Відстань (метрів) | X | Y |
|-------------|-------------|-------------------|-------------|------------|
| 1 | 50 | 7.53 | 5645939.980 | 311001.873 |
| 2 | 63 | 1.00 | 5645942.382 | 310994.739 |
| 3 | 59 | 1.00 | 5645942.701 | 310993.791 |
| 4 | 62 | 19.65 | 5645943.020 | 310992.843 |
| 5 | 49 | 4.08 | 5645949.290 | 310974.217 |
| 6 | 52 | 1.00 | 5645953.210 | 310975.351 |
| 7 | 55 | 16.97 | 5645954.171 | 310975.629 |
| 8 | 67 | 18.65 | 5645970.473 | 310980.344 |
| 9 | т6 | 9.70 | 5645988.391 | 310985.526 |
| 10 | 69 | 2.00 | 5645980.684 | 310991.422 |
| 11 | т5 | 2.10 | 5645979.096 | 310992.637 |
| 12 | т4 | 14.50 | 5645977.444 | 310993.939 |
| 13 | 34 | 3.74 | 5645966.053 | 311002.910 |
| 14 | 62 | 10.35 | 5645962.426 | 311003.829 |
| 15 | 33 | 8.34 | 5645952.391 | 311006.372 |
| 16 | 54 | 1.00 | 5645944.547 | 311003.529 |
| 17 | 53 | 3.86 | 5645943.607 | 311003.188 |

Периметр 125.49 м
Площа 0.0882 га



ОПИС МЕЖ

Від А до Б Землі заг. кор. /вул. В. Сосновського/
Від Б до В Землі д-ння №933 по вул. В. Сосновського
Від В до А Землі запасу Коростенської міської ради

-  -01.04 -охоронна зона навколо (вздовж) об'єкта зв'язку площею 0.0146га.
-  -01.08-охоронна зона навколо інженерних комунікацій площею 0.0085 га.
-  - земельна ділянка Білошицького Ю. В. площею 0.0631га.
-  - земельна ділянка Білошицького Ю. В. площею 0.0251га.

ПОГОДЖЕНО: Ю. В. Білошицький Білошицький Ю. В.



Детальний план території в районі провулку Залізничного

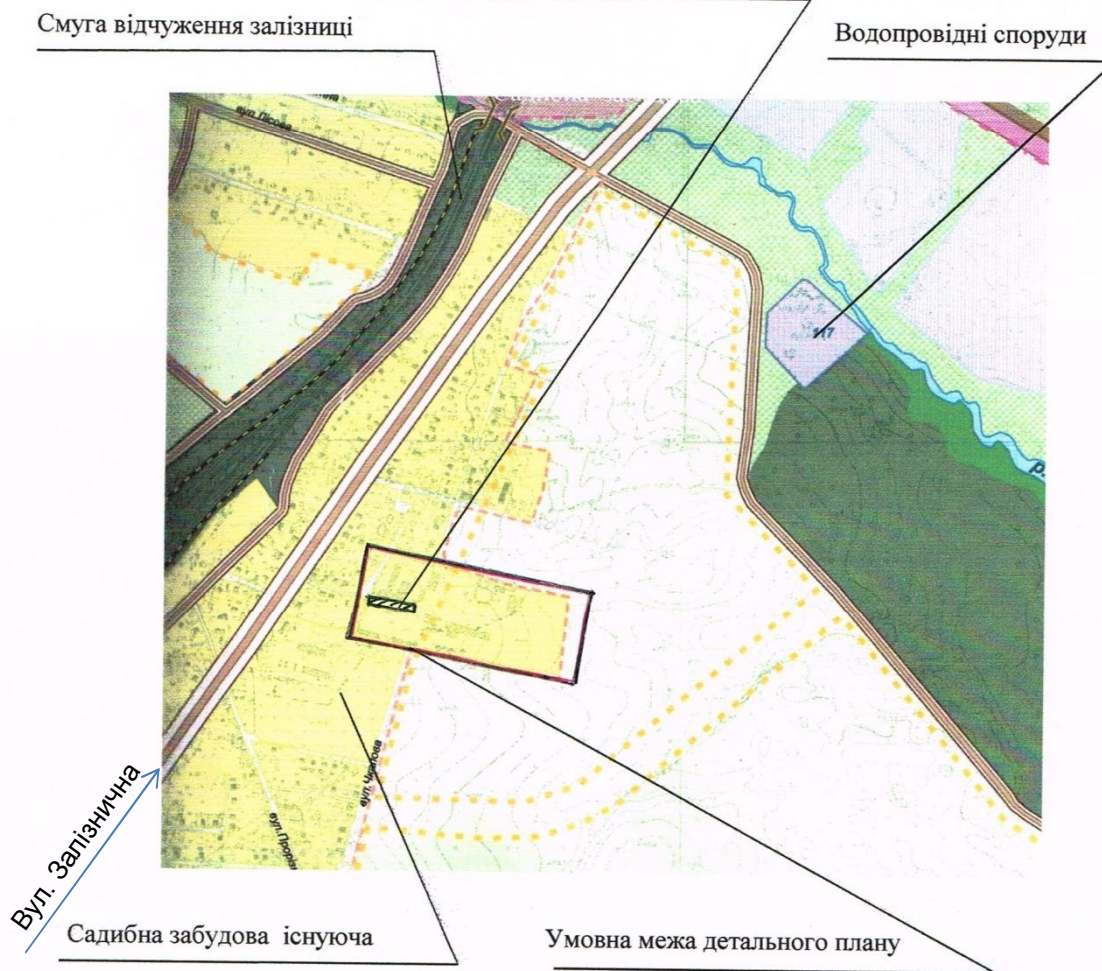
з метою уточнення проїздів для можливості оформлення земельної ділянки для розміщення та експлуатації основних, підсобних і допоміжних будівель та споруд підприємств переробної, машинобудівної та іншої промисловості, орієнтовною площею 0,0665 га

ВИКОПУВАННЯ

з генерального плану м. Коростеня М 1:5000
із зазначенням місця розташування земельної ділянки
по провул. Залізничному, 12-А в м. Коростені»

з метою уточнення проїздів для можливості оформлення земельної ділянки
для розміщення та експлуатації основних, підсобних і допоміжних будівель
та споруд підприємств переробної, машинобудівної та іншої
промисловості орієнтовною площею 0,0665 га

Місце розміщення земельної ділянки







Детальний план території по вулиці Сергія Кемського, 16-А

**з метою проведення зміни цільового
призначення земельної ділянки з
«для будівництва і обслуговування житлового
будинку, господарських будівель і споруд»
на «для будівництва та обслуговування
будівель торгівлі»**

ВИКОПІЮВАННЯ

з генерального плану м. Коростеня 1:5000



із зазначенням місця розташування земельної ділянки для о
"Будівництво та обслуговування торговельного павільйон
по вул. Жовтнева, 16 в м. Коростені"

(зміна цільового призначення земельної ділянки)

з "для будівництва і обслуговування житлового будинку, господарських будівель

і споруд" на "для будівництва та обслуговування будівель торгівлі"

Території промислових підприємств

"Червона" лінія

Садина забудова (югук



Території промислових підприємств

Лікувальні закла

Території комунальних підприємств, склад

Місце розміщення
проектованої земельно



ВИКОПІЮВАННЯ
з плану м. Коростеня 1:500

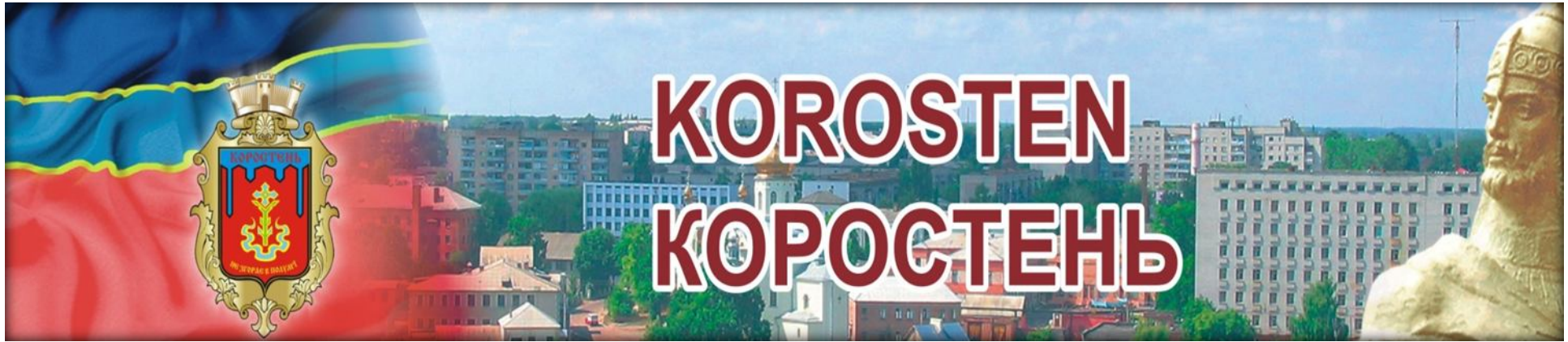
із зазначенням місця розташування земельної ділянки для об'єкта
"Будівництво та обслуговування торговельного павільйону
по вул. Жовтнева, 16 в м. Коростені"
(зміна цільового призначення земельної ділянки)

Зупинка громадського транспорту,
що підлягає реконструкції

"Червона" лінія (проектна)



Місце розміщення проекрованої
земельної ділянки під забудову

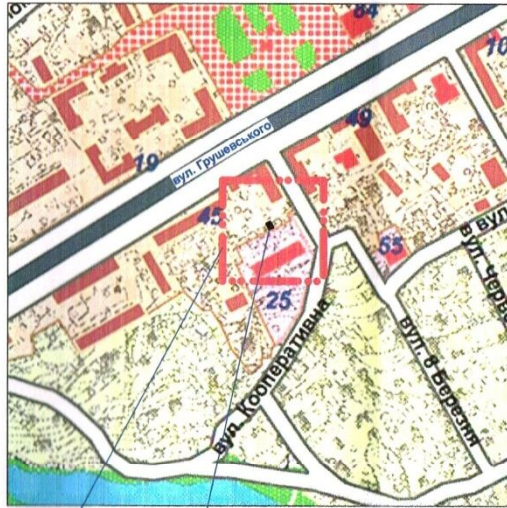


***Детальний план території
по вулиці Грушевського, 35-Д***

**з метою визначення містобудівних умов та
обмежень для будівництва та обслуговування
індивідуальних гаражів**

Схема розташування території у планувальній структурі населеного пункту

з метою визначення містобудівних умов та обмежень для будівництва та обслуговування індивідуальних гаражів по вулиці Грушевського, 35-Д



Місце розміщення земельної ділянки

Умовна межа території детального плану

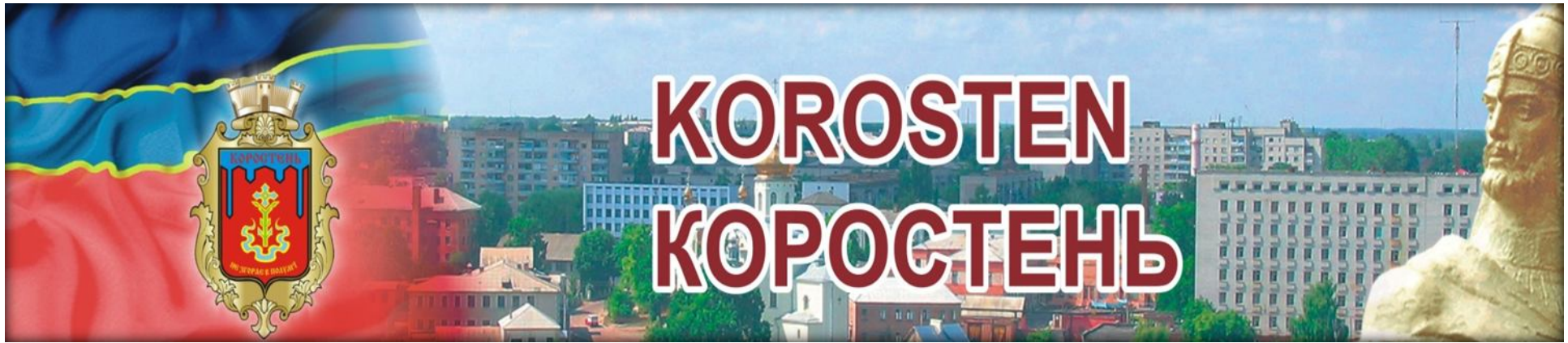
Умовні позначення:

ТЕРИТОРІЇ

| Існуючі | Проектні | Існуючі | Проектні | |
|---------|----------|---------|----------|--|
| | | | | ПОЛІФУНКЦІОНАЛЬНОГО ВИКОРИСТАННЯ |
| | | | | ВІДВОДУ МАГІСТРАЛЬНОЇ ЗАЛІЗНИЦІ |
| | | | | ОХОРОННОЇ ЗОНИ МАГІСТРАЛЬНОГО ГАЗОПРОВОДУ КОМУНІКАЦІЙНОГО КОРИДОРУ |
| | | | | КОМУНІКАЦІЙНОГО КОРИДОРУ |
| | | | | КЛАДОВИЦЬ |
| | | | | ЗАРЕЗЕРВОВАНІ ПІД КЛАДОВИЩА |
| | | | | САДОВИХ ТОВАРИСТВ |
| | | | | РЕКОНСТРУКЦІЇ САДОВИХ ТОВАРИСТВ ПІД ЖИТЛОВУ ЗАБУДОВУ |
| | | | | ЛІСОВИХ НАСАДЖЕНЬ |
| | | | | СІЛЬСЬКОГОСПОДАРСЬКОГО ПРИЗНАЧЕННЯ |
| | | | | ВОДНИХ ПОВЕРХОНЬ |

ІНШІ ПОЗНАЧЕННЯ

| Існуючі | Проектні | |
|---------|----------|--------------------------------------|
| | | НОМЕР ПЛОЩАДКИ ЖИТЛОВОГО БУДІВНИЦТВА |
| | | МАГІСТРАЛЬНІ ВУЛИЦІ |
| | | ЖИТЛОВІ ВУЛИЦІ |
| | | ШЛЯХОПРОВОДИ |
| | | МЕЖА МІСТА |



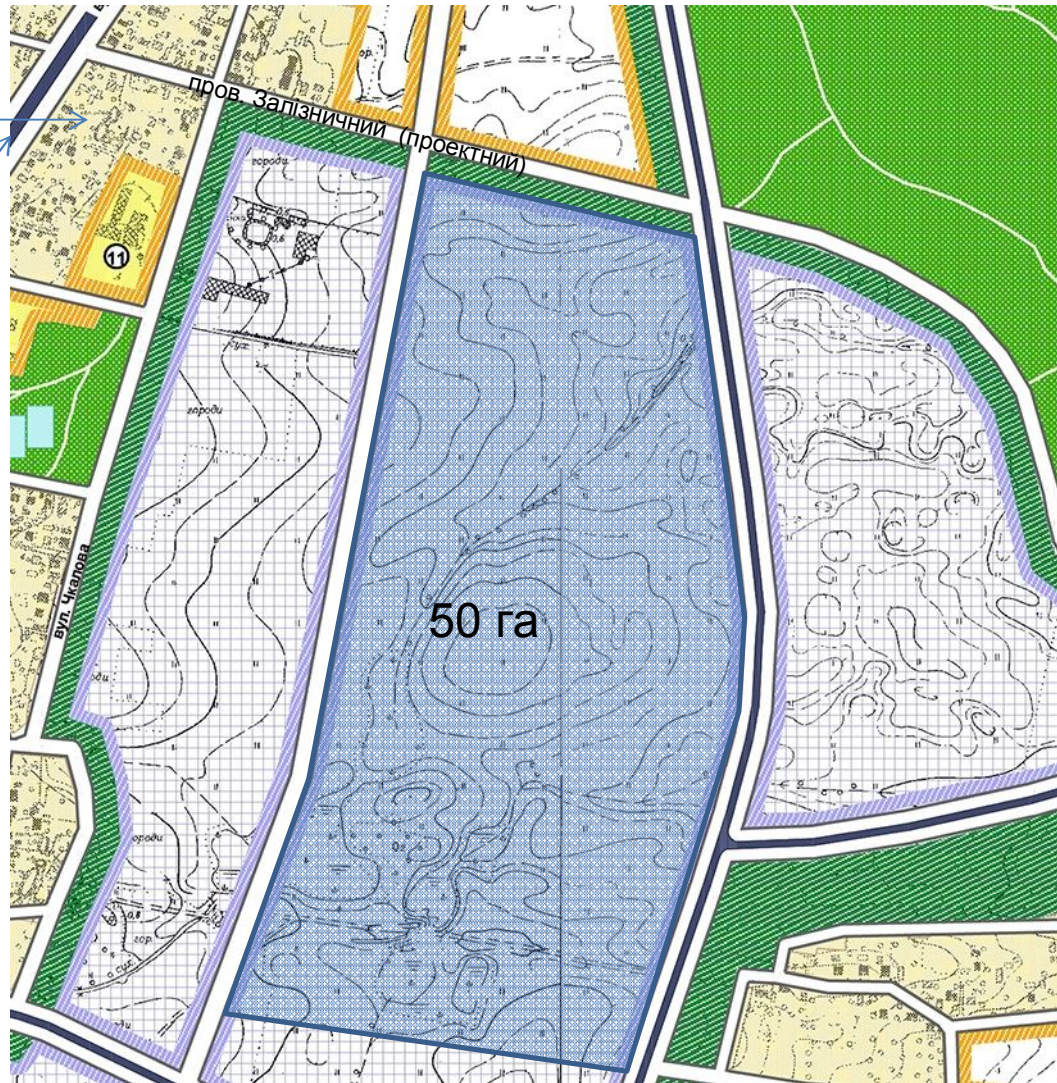
Детальний план території по провулку Залізничному, 7

з метою визначення містобудівних умов та обмежень для розміщення, будівництва експлуатації та обслуговування будівель і споруд об'єктів енергогенеруючих підприємств, установ і організацій міста Коростеня

ВИКОПІЮВАННЯ
з генерального плану м. Коростень М 1:5000
із зазначенням місця розташування ділянки для об'єкта
«Розміщення сонячної електростанції в районі пров. Залізничний,7 в м. Коростені

Садибна забудова
(існуюча)

вул. Залізнична (існуюча)



вул. Індустріальна (проектна)