



KOROSTEN КОРОСТЕНЬ



***Детальний план території
в районі вулиці Героїв Чорнобиля, 7***
з метою зміни цільового призначення земельної ділянки,
уточнення містобудівних умов обмежень з
«для будівництва та обслуговування будівель громадських
та релігійних організацій» на
«для будівництва та обслуговування будівель торгівлі».

ВИКОПИЮВАННЯ
з генерального плану м. Коростеня 1:5000

із зазначенням місця розташування ділянки для об'єкта
"Розміщення будівель торгівлі
по вул. Героїв Чорнобиля, 7 в м. Коростені"
(зміна цільового призначення земельної ділянки)



Вірно:
Головний архітектор міста Коростеня
(керівник відділу містобудування, архітектури та
земельного регулювання м. Коростеня)

_____ (підпис)

С. П. Тумаш
(підпис, прізвище)

М. П.

Узгоджено:
Замовник _____

_____ (підпис)

_____ (підпис, прізвище)

(привласнює/ніс), ФОП, невелика юридична особа та
особа II категорії (необхідно зазначити)

М. П.

Виконав: О. В. Євдокименко

14.11.2019 р.

ВИКОПИЮВАННЯ з плану м. Коростеня 1:500

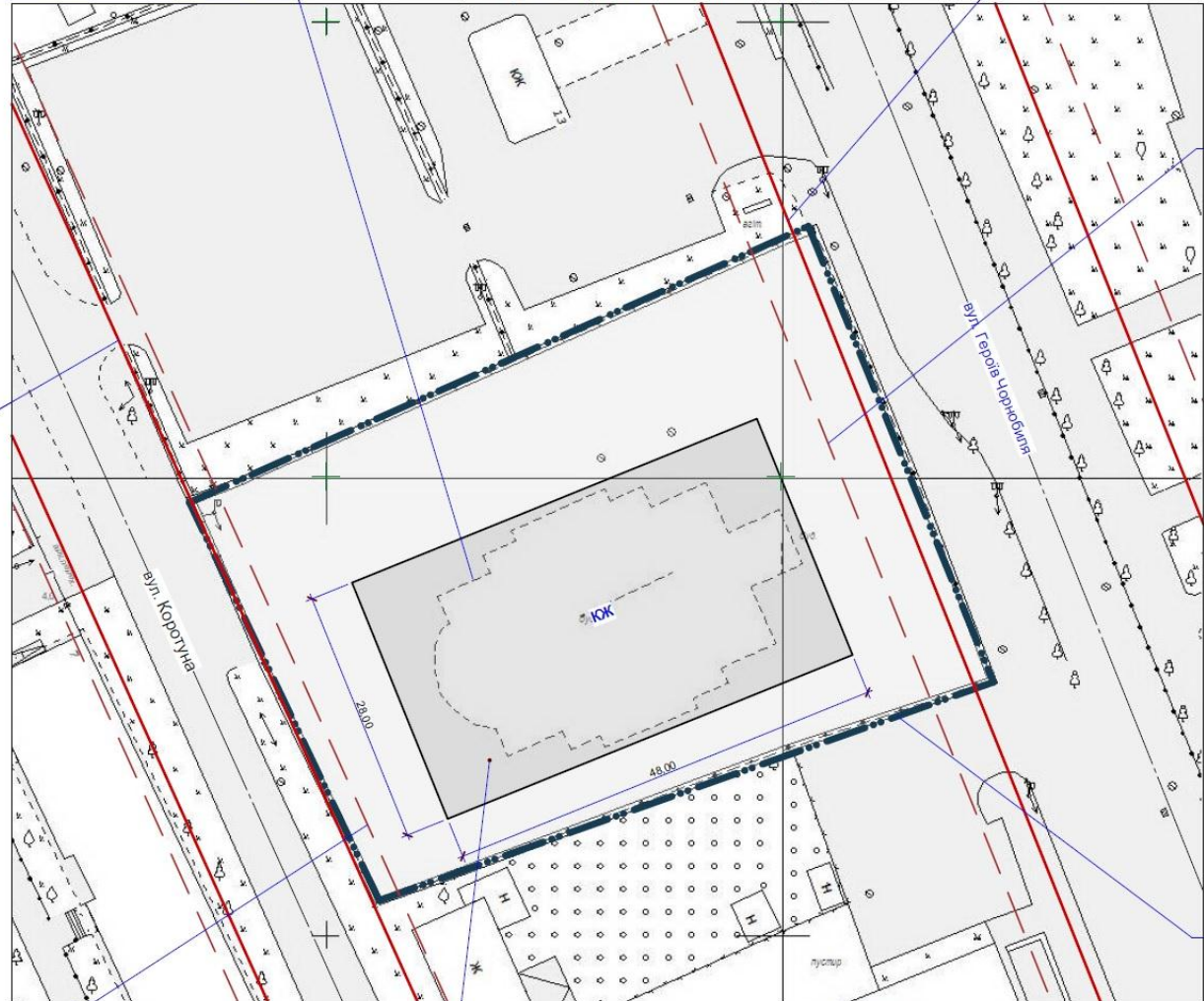
із зазначенням місця розташування ділянки для об'єкта
"Розміщення будівель торгівлі по вул. Героїв Чорнобиля, 7 в м. Коростені"
(зміна цільового призначення земельної ділянки)

Об'єкт незавершеного будівництва

"Червона" лінія

Лінія регулювання забудови
(проектна)

"Червона" лінія



Лінія регулювання забудови
(проектна)

Проектований об'єкт

Умовна межа території об'єкта,
що проектується

Узгоджено:
Замовник _____

(громадянин(ка); ФОП; назва юридичної особи та
посада її представника (необхідно зазначити))

_____ (підпис)

_____ (ініціали, прізвище)

М. П.

Виконав: О. В. Седокименко

14.11.2019 р.

ПРИМІТКА:

ІНЖЕНЕРНІ СЛУЖБИ ТА ОРГАНІЗАЦІЇ, ЯКІ ПІДПISУЮТЬ АКТ ВИБОРУ (ОБСТЕЖЕННЯ) ПОЗНАЧАЮТЬ НА ВИКОПИЮВАННІ МІСЦЯ РОЗТАШУВАННЯ ВІДПОВІДНИХ ІНЖЕНЕРНИХ МЕРЕЖ З ОХОРОННИМИ ЗОНАМИ.



KOROSTEN КОРОСТЕНЬ



Детальний план території в районі вулиці Грушевського, 78

**з метою зміни цільового призначення земельної ділянки,
уточнення містобудівних умов обмежень з
«для ведення особистого селянського господарства» на
«для будівництва та обслуговування будівель житлового
будинку, господарських будівель і споруд».**

ВИКОПЮВАННЯ

з генерального плану м. Коростеня М 1:5000
із зазначенням місця розміщення земельної ділянки
з метою зміни цільового призначення земельної ділянки, уточнення містобудівних
умов обмежень з «для ведення особистого селянського господарства» на
«для будівництва та обслуговування будівель житлового будинку, господарських
будівель і споруд» по вулиці Грушевського, 78 в м. Коростені
0,1111 га

Садбна забудова (існуюча)

Багатоквартирна забудова
(існуюча)

Місце розміщення земельної ділянки



Багатоквартирна забудова (існуюча)

Територія садових товариств
(існуюча)

Керівник відділу містобудування та архітектури м. Коростеня

М. П.

(підпис)

С. П. Гумаш
(прізвище, ініціали)

« » 2019 р.
(дата складання)



KOROSTEN КОРОСТЕНЬ



Детальний план території в районі вулиці Шевченка, 21-А

**з метою зміни цільового призначення земельної ділянки,
уточнення містобудівних умов обмежень з
«для ведення особистого селянського господарства» на
«для будівництва та обслуговування будівель житлового
будинку, господарських будівель і споруд».**



KOROSTEN **КОРОСТЕНЬ**

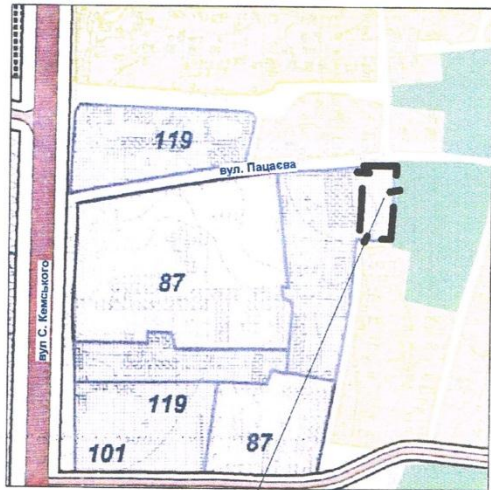
Детальний план території в районі вулиці Сергія Кемського, 70-Б

**з метою уточнення містобудівних умов
обмежень**

**«для розміщення та експлуатації підсобних і
допоміжних будівель та споруд підприємств
переробної, машинобудівної та іншої
промисловості».**




ВИКОПИЮВАННЯ
 з генерального плану м. Коростеня 1:5000
 із зазначенням місця розташування ділянки для об'єкта
 "....."
 по вул. С.Кемського,70-Б в м. Коростені"



Місце розміщення
проєктованої земельної ділянки

Вірно:
Головний архітектор міста Коростеня
 (керівник відділу містобудування, архітектури та
 земельних ресурсів м. Коростеня)



 (підпис)

С. П. Тумаш
 (ініціали, прізвище)

М. П.

Узгоджено:
 Замовник _____



 (підпис)

Коростенський С. І.
 (ініціали, прізвище)

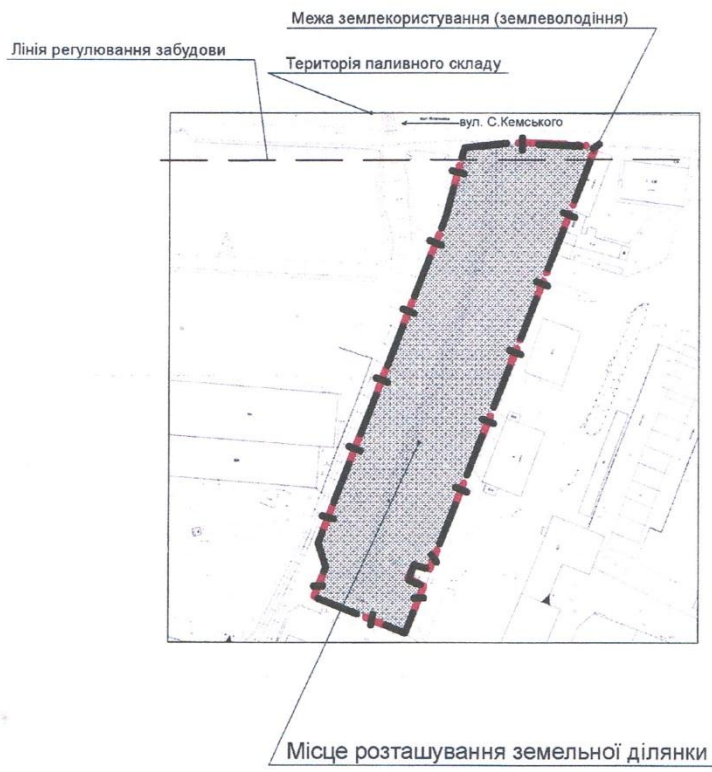
(громадянин(ка); ФОП; назва юридичної особи та
 посада її представника (необхідно зазначити))

М. П.

ВИКОПІЮВАННЯ з плану м. Коростеня 1:500



із зазначенням місця розташування земельної ділянки
по вул. С.Кемського,70-Б в м. Коростені



Узгоджено:
 Замовник _____
 (громадянин(ка); ФОП; назва юридичної особи та
 посада її представника (необхідно зазначити))
 М. П.

[Signature]
 (підпис)
[Initials]
 (ініціали, прізвище)

ПРИМІТКА:
 ІНЖЕНЕРНІ СЛУЖБИ ТА ОРГАНІЗАЦІЇ, ЯКІ ПІДПISУЮТЬ АКТ ВИБОРУ (ОБСТЕЖЕННЯ) ПОЗНАЧАЮТЬ НА ВИКОПІЮВАННІ МІСЦЯ РОЗТАШУВАННЯ ВІДПОВІДНИХ ІНЖЕНЕРНИХ МЕРЕЖ З ОХОРОННИМИ ЗОНАМИ.