

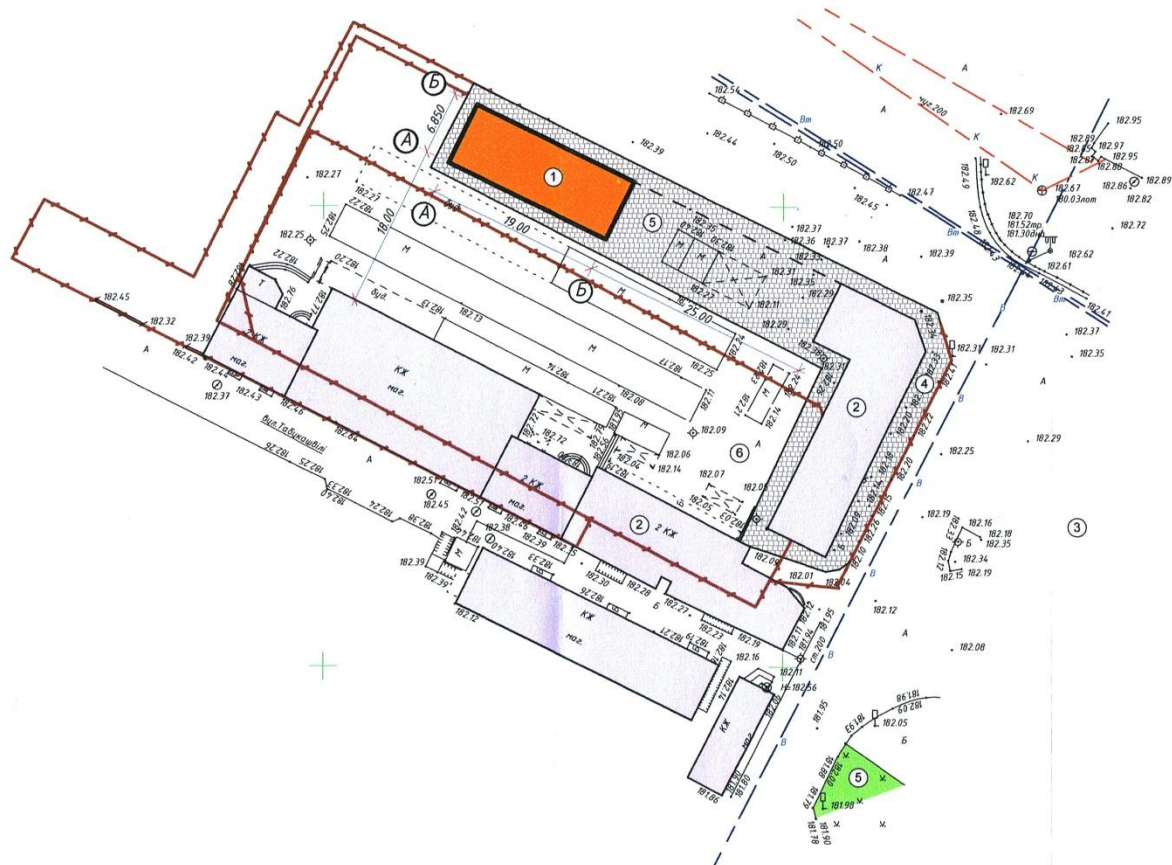


KOROSTEN КОРОСТЕНЬ

***Детальний план території
в районі вулиці Героїв Небесної сотні,
25-В та 25-Е***

з метою уточнення містобудівних умов обмежень

ГЕНЕРАЛЬНИЙ ПЛАН М 1:500



Експлікація будівель та споруд

Номер на плані	Найменування	Площа поверховість	Площа за будови м ²	Примітка
1	Проектуємий офіс-магазин		130,15	Проект
2	Громадська забудова		-	Існуюча
3	Зона автомобільна стоянка		-	Існуюча
4	Тверде покриття		200,0	Проект
5	Зелена зона		-	Існуюча
6	Асфальтована ділянка		-	Існуюча

-2019-ГП					
Будівництво офісу-магазину, по вул. Небесної Сотні між будинками № , в м. Коростень, Житомирської обл.					
Зн.	Кіл.	Аркуш	№ док.	Підпис	Дата
ГАП	Н.Контр.	Вербельчук	Бузня		2019
Розробив		Вербельчук			2019
Офіс-магазин				Стадія	Аркши
				ЕП	Аркши
Генеральний план М 1:500				СЕРТИФІКАТ Серія АА №002019	

ВІЗУАЛЬНЕ БАЧЕННЯ 1





KOROSTEN КОРОСТЕНЬ



Детальний план території в районі вулиці Залізничної,5

**з метою зміни цільового призначення
земельної ділянки, уточнення містобудівних
умов обмежень з «для розміщення та
експлуатації підсобних і допоміжних будівель та
споруд підприємств переробної,
машинобудівної та іншої промисловості»
на «для будівництва та обслуговування будівель
торгівлі».**



ВИКОПІЮВАННЯ з генерального плану м. Коростеня 1:5000

із зазначенням місця розташування ділянки для об'єкта
"Розміщення групи тимчасових споруд - торговельних павільйонів
для провадження підприємницької діяльності по вул. Залізнична, в
районі будівлі №5 в м. Коростені"



Місце розміщення земельної ділянки для групи ТС

Вірно:
Головний архітектор міста Коростеня
(керівник відділу містобудування, архітектури та земельних ресурсів м. Коростеня)


_____ (підпис)

С. П. Тумаш
(ініціали, прізвище)

М. П.

Узгоджено:
Замовник _____
(громадянин(ка); ФОП; назва юридичної особи та посада її представника (необхідне зазначити))


_____ (підпис)

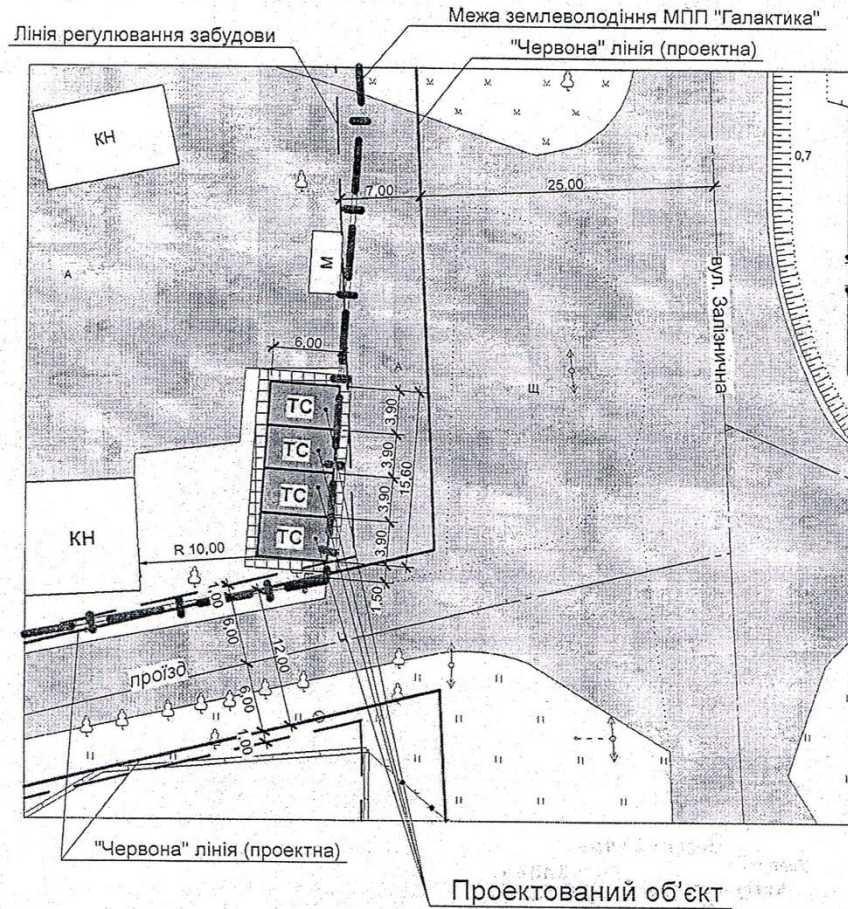

_____ (ініціали, прізвище)

Виконав: Я.Г. Костюченко

26.11.2018 р.


ВИКОПЮВАННЯ
з плану м. Коростеня 1:500

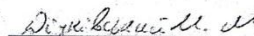
із зазначенням місця розташування об'єкта
"Розміщення групи тимчасових споруд - торговельних павільйонів
для провадження підприємницької діяльності по вул. Залізнична, в
районі будівлі №5 в м. Коростені"



Узгоджено:
Замовник _____

(громадянин(ка); ФОП; назва юридичної особи та
посада її представника (необхідне зазначити))


(підпис)


(ініціали, прізвище)



KOROSTEN КОРОСТЕНЬ



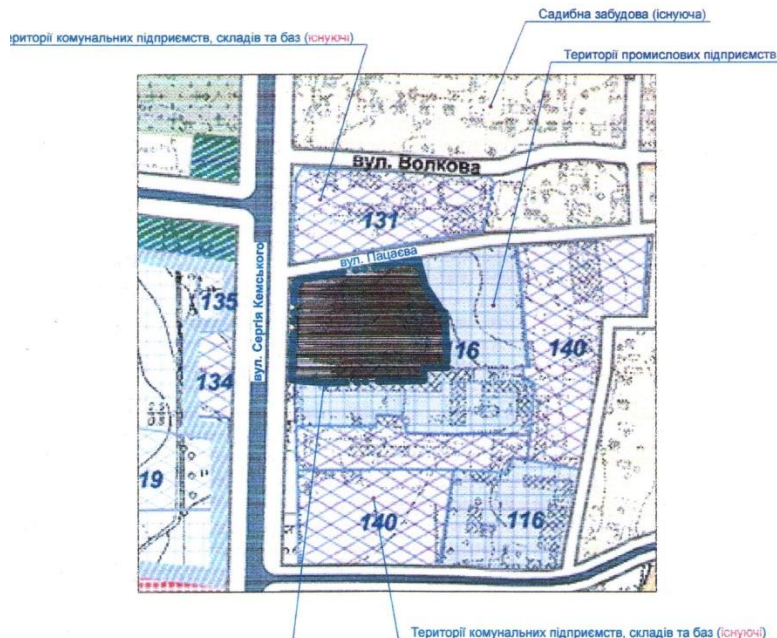
Детальний план території в районі вулиці Сергія Кемського, 76

з метою зміни цільового призначення земельної ділянки, уточнення містобудівних умов обмежень з «для будівництва та обслуговування будівель торгівлі» на «для розміщення та експлуатації підсобних і допоміжних будівель та споруд підприємств переробної, машинобудівної та іншої промисловості».

ВИКОПІЮВАННЯ

з генерального плану м. Коростеня 1:5000

із зазначенням місця розташування ділянки для об'єкта
"Розміщення підприємства V класу шкідливості (В-5)
по вул. Сергія Кемського, 76 в м. Коростені"



**Місце розміщення
проєктованої земельної ділянки**

Вірно:

Головний архітектор міста Коростеня
(керівник відділу містобудування, архітектури та
земельних ресурсів м. Коростеня)

_____ (підпис)

С. П. Тумаш
(ініціали, прізвище)

М. П.

Узгоджено:

Замовник _____

(прізвище, ініціали; ФОП; назва юридичної особи та
посада її представника (необхідно зазначити))

_____ (підпис)

_____ (ініціали, прізвище)

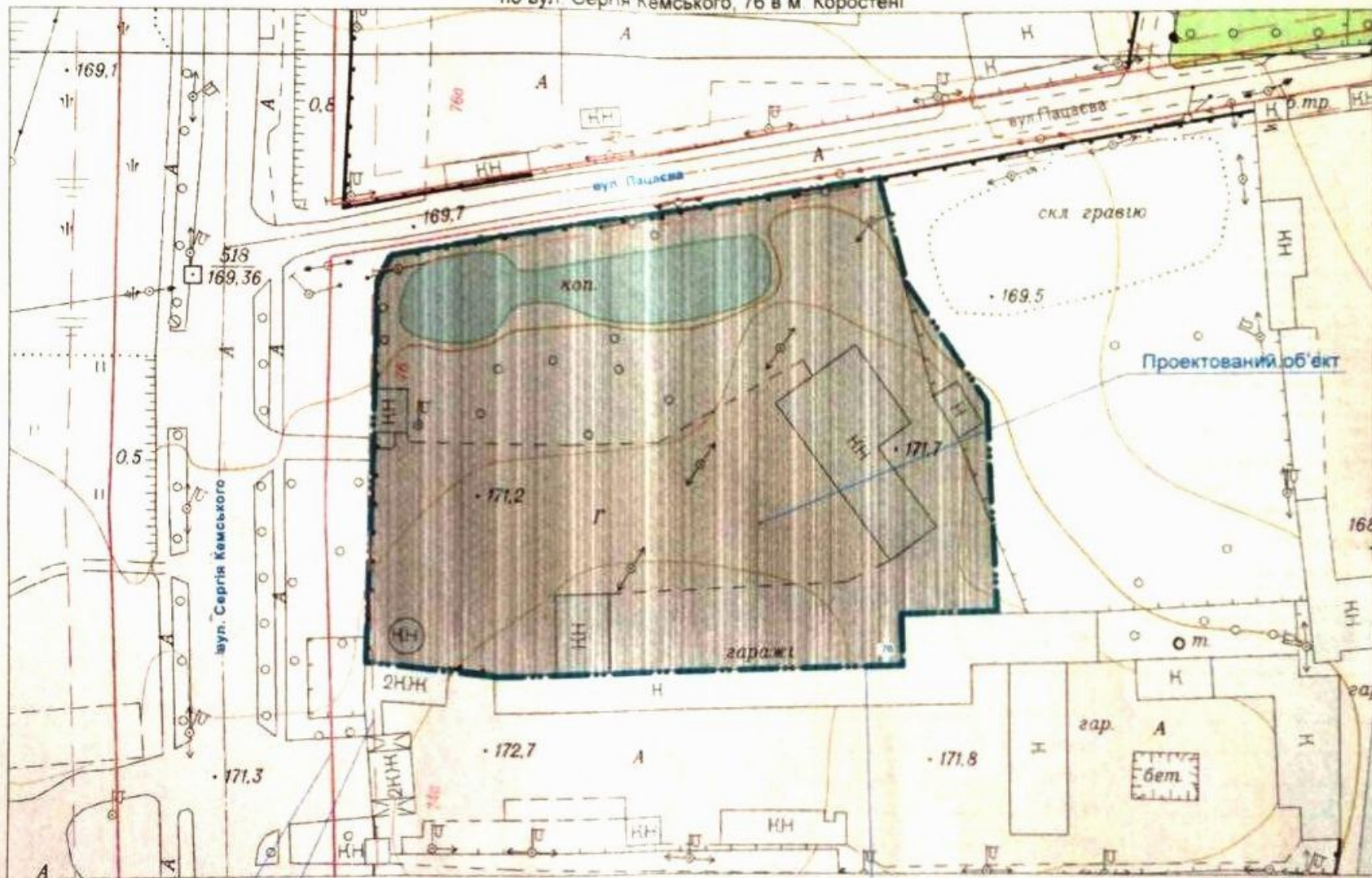
М. П.

Виконав: О. В. Євдокименко

12.06.2019 р.

ВИКОПИЮВАННЯ
з плану м. Коростеня 1:1000

із зазначенням місця розташування ділянки для об'єкта
"Розміщення підприємства V класу шкідливості (В-5)
по вул. Сергія Кемського, 76 в м. Коростені"



Проектований об'єкт

умовна межа території об'єкта, що проектується

Лінія регулювання забудови
(проектна)

"Червона" лінія (проектна)

Угоджено:
Замовник _____

Промислені-мас. ФОП: назва юридичної особи та
адреса її представництва (наслідок зазначення)

М. П.



KOROSTEN КОРОСТЕНЬ

Детальний план території в районі вулиці В. Сосновського, 62-И

з метою зміни цільового призначення земельної ділянки, уточнення містобудівних умов обмежень з «для будівництва і обслуговування житлового будинку, господарських будівель і споруд» на «для розміщення та експлуатації підсобних і допоміжних будівель та споруд підприємств переробної, машинобудівної та іншої промисловості».

ВИКОПІЮВАННЯ
з генерального плану м. Коростеня 1:5000

із зазначенням місця розташування ділянки для об'єкта
"Улаштування під'їзного шляху
по вул. В. Сосновського в районі будинку № 62 в м. Коростені"



Вірно:
Головний архітектор міста Коростеня
(керівник відділу містобудування, архітектури та земельних ресурсів м. Коростеня)


_____ (підпис)

С. П. Тумаш
(ініціали, прізвище)

М. П.

Узгоджено:
Замовник _____
(громадянин(ка); ФОП; назва юридичної особи та посада її представника (необхідно зазначити))


_____ (підпис)

О.Л. Гулак
(ініціали, прізвище)

М. П.

Виконав: О. В. Євдокименко

25.09.2019 р.

ВИКОПИЮВАННЯ
з плану м. Коростеня 1:1000

із зазначенням місця розташування ділянки для об'єкта
"Улаштування під'їзного шляху
по вул. В. Сосновського в районі будинку № 62 в м. Коростені"

"Червона" лінія (проектна)



--- в 150 см відступів
ORR — в межах ділянки комунікацій

Узгоджено:
Замовник _____

(громадянин(ка); ФОП; назва юридичної особи та
посада її представника (необхідно зазначити))

[Signature]

(підпис)

[Signature]

(ініціали, прізвище)



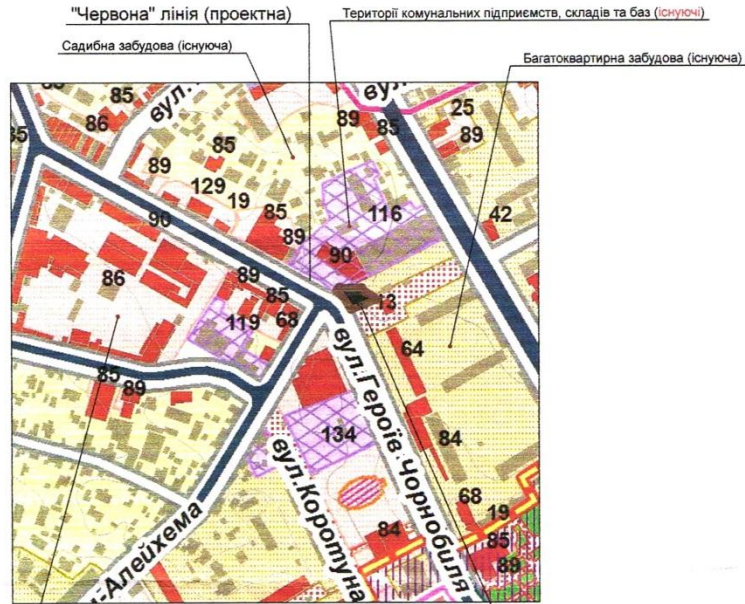
KOROSTEN КОРОСТЕНЬ



Детальний план території в районі вулиці Героїв Чорнобиля, 12

з метою уточнення містобудівних умов обмежень

із зазначенням місця розташування ділянки для об'єкта
 "Будівництво магазину
 по вул. Героїв Чорнобиля, 12 в м. Коростені"



Місце розміщення
 земельної ділянки під забудову

Заклади громадського призначення (існуючі)

Вірно:
Головний архітектор міста Коростеня
 (керівник відділу містобудування, архітектури та
 земельних ресурсів м. Коростеня)



С. П. Тумаш
 (ініціали, прізвище)

М. П.

Узгоджено:
Замовник

(громадянин(ка), ФОП; назва юридичної особи та
 посада її представника (необхідне зазначити))

_____ (підпис)

_____ (ініціали, прізвище)

М. П.

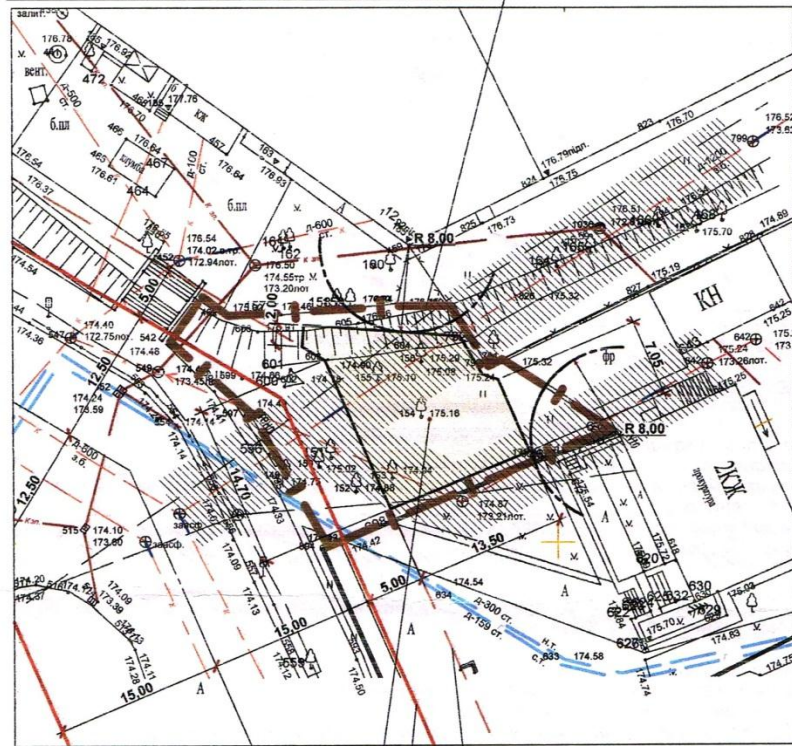
Виконав: О. В. Євдокименко

27.09.2019 р.

ВИКОПИЮВАННЯ
з плану м. Коростеня 1:500

із зазначенням місця розташування ділянки для об'єкта
"Будівництво магазину
по вул. Героїв Чорнобиля, 12 в м. Коростені"

Умовна межа землекористування (землеволодіння)



Лінія регулювання забудови
(проектна)

"Червона" лінія (проектна)

Проектований об'єкт



- Сервітут - межі земельних ділянок
обмеженого використання (охоронна зона від інженерних мереж)

Узгоджено:

Замовник _____

(грамадянин(ка), ФОП, назва юридичної особи та
посада її представника (необхідне зазначити))

_____ (підпис)

_____ (ініціали, прізвище)

М. П.

Виконав: О. В. Євдокименко

27.09.2019 р.