



KOROSTEN КОРОСТЕНЬ



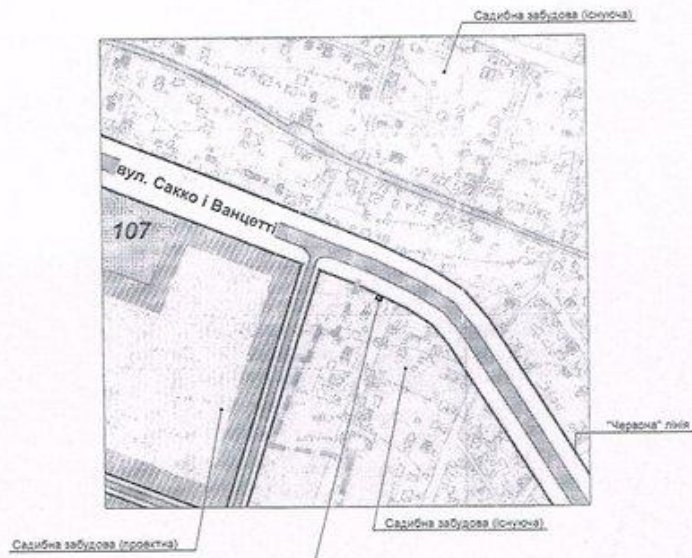
Детальний план території в районі вулиці Василя Стуса, 95-Г

з метою уточнення містобудівних умов обмежень



ВІКОПЮВАННЯ
з генерального плану м. Коростеня 1:5000

із зазначенням місця розташування ділянки для об'єкта
"Будівництво індивідуального гаража
по вул. Сакко і Ванцетті, 95-Г в м. Коростені"



Місце розміщення проектової
земельної ділянки під забудову

Вірно:
Головний архітектор міста Коростеня
(керівник відділу містобудування, архітектури та
земельних ресурсів м. Коростеня)



С. П. Тумаш
(підпис, прізвище)

М. П.

Узгоджено:
Замовник _____
(прізвище(ка), ФОП, назва юридичної особи та
посада її представника (необхідно зазначити))

(підпис)
(підпис)

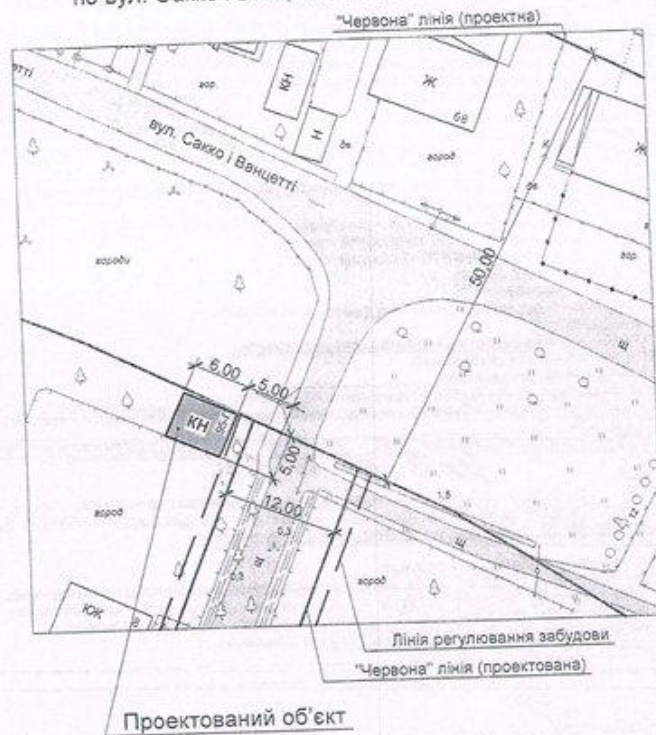
С.М. Вудименко
(підпис, прізвище)

Виконав: Я.Г. Костюченко
04.05.2016 р.

12

ВІКОПІЮВАННЯ
з плану м. Коростеня 1:500

із зазначенням місця розташування ділянки для об'єкта
"Будівництво індивідуального гаража
по вул. Сакко і Ванцетті, 95-Г в м. Коростені"

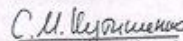


Узгоджено:

Замовник _____

(примітка: (підпис), ФОП, назва юридичної особи та посада її представника (необхідно зазначити))


(підпис)


(підпис, прізвище)

Виконав: Я.Г. Костюченко

04.05.2016 р.

ПРИМІТКА:

ІНЖЕНЕРНІ СЛУЖБИ ТА ОРГАНІЗАЦІЇ, ЯКІ ПІДПISУЮТЬ АКТ ВИБОРУ (ОБСТЕЖЕННЯ) ПОЗНАЧАЮТЬ НА ВІКОПІЮВАННІ МІСЦЯ РОЗТАШУВАННЯ ВІДПОВІДНИХ ІНЖЕНЕРНИХ МЕРЕЖ З ОХОРОННИМИ ЗОНАМИ.



KOROSTEN КОРОСТЕНЬ



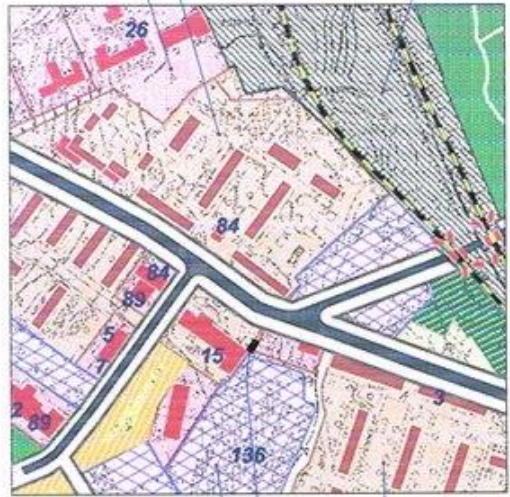
Детальний план території в районі вулиці В.Сосновського, 38-А

з метою зміни цільового призначення земельної ділянки, уточнення містобудівних умов та обмежень для будівництва та обслуговування будівель торгівлі

ВИКОПІЮВАННЯ
з генерального плану м. Коростеня 1:5000

із зазначенням місця розташування ділянки для об'єкта
"Будівництво та обслуговування будівель ринкової інфраструктури
по вул. В. Сосновського, 38-А в м. Коростені"
(зміна цільового призначення земельної ділянки)

Заклади громадського призначення (синіюні) Багатоквартирна забудова (проектна) Територія магістральної залізниці



Територія комунальних підприємств, складів та баз (синіюні) Багатоквартирна забудова (проектна)

Місце розміщення
проектованої земельної ділянки

Вірно:
Головний архітектор міста Коростеня
(керівник відділу містобудування, архітектури та
земельних ресурсів м. Коростеня)



С. П. Тумаш
(ініціали, прізвище)

М. П.

Узгоджено:
Замовник Третьякович
(громадянин(ка); ФОП, назва юридичної особи та
посада її представника (необхідно зазначити))



А. Д. Валенський
(ініціали, прізвище)

М. П.

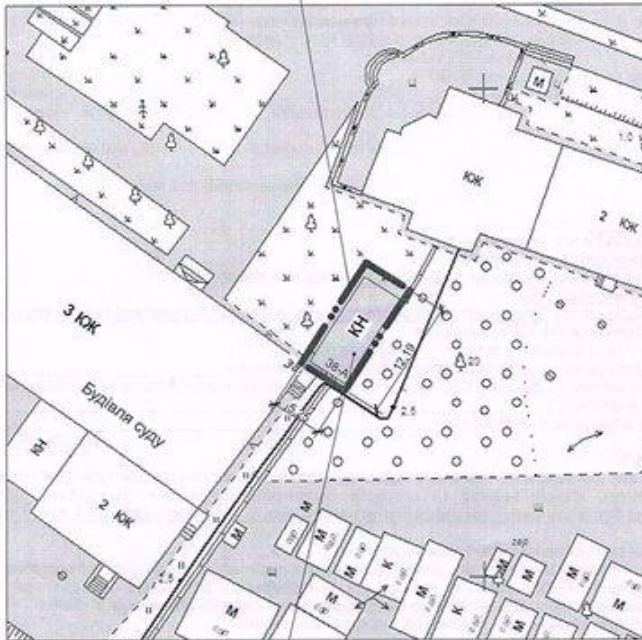
Виконав: О. В. Євдокименко

19.06.2019 р.

ВИКОПЮВАННЯ
з плану м. Коростеня 1:500

із зазначенням місця розташування ділянки для об'єкта
"Будівництво та обслуговування будівель ринкової інфраструктури
по вул. В. Сосновського, 38-А в м. Коростені"
(зміна цільового призначення земельної ділянки)

Умовна межа території об'єкта, що проектується



Місце розташування об'єкту

Узгоджено:
Замовник Громадянин
(громадянин(ка), ФОП, назва юридичної особи та посада її представника (необхідно зазначити))

[Підпис]
(підпис)

А.Д. Сосновський
(ініціали, прізвище)

М. П.

Виконав: О. В. Євдокименко

19.06.2019 р.

ПРИМІТКА:

ІНЖЕНЕРНІ СЛУЖБИ ТА ОРГАНІЗАЦІЇ, ЯКІ ПІДПISУЮТЬ АКТ ВИБОРУ (ОБСТЕЖЕННЯ) ПОЗНАЧАЮТЬ НА ВИКОПЮВАННІ МІСЦЯ РОЗТАШУВАННЯ ВІДПОВІДНИХ ІНЖЕНЕРНИХ МЕРЕЖ З ОХОРОННИМИ ЗОНАМИ.



KOROSTEN **КОРОСТЕНЬ**

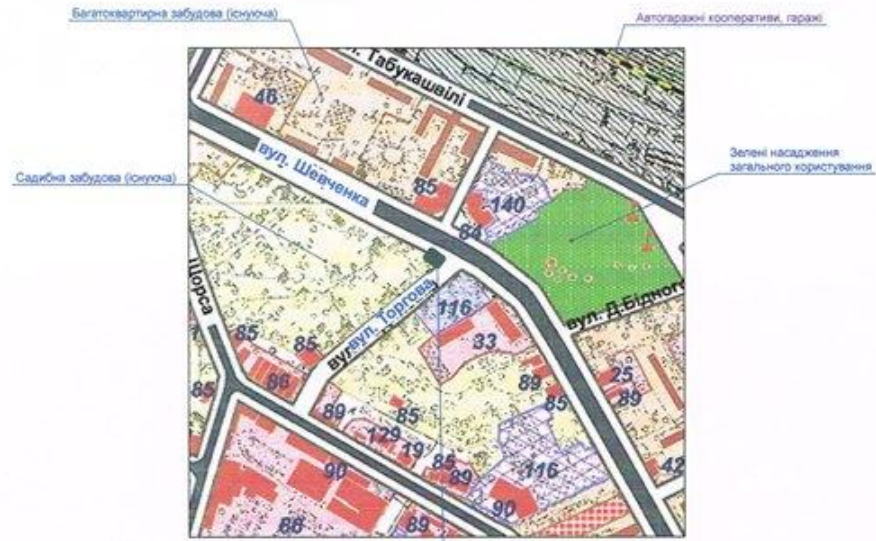


Детальний план території в районі вулиці Торгова,2

з метою зміни цільового призначення земельної ділянки, уточнення містобудівних умов та обмежень для будівництва та обслуговування будівель торгівлі


ВИКОПІЮВАННЯ з генерального плану м. Коростеня 1:5000

із зазначенням місця розташування ділянки для об'єкта
"Розміщення та обслуговування об'єкта торгівлі
по вул. Торгова, 2 в м. Коростені"
(зміна цільового призначення земельної ділянки)



Місце розміщення
проектованої земельної ділянки
(підлягає зміні цільового призначення)

Вірно:
Головний архітектор міста Коростеня
(керівник відділу містобудування, архітектури та
земельних ресурсів м. Коростеня)


(підпис)

С. П. Тумаш
(ініціали, прізвище)

М. П.

Узгоджено:
Замовник _____
(громадянин(ка); ФОП; назва юридичної особи та
посада її представника (необхідно зазначити))


(підпис)


(ініціали, прізвище)

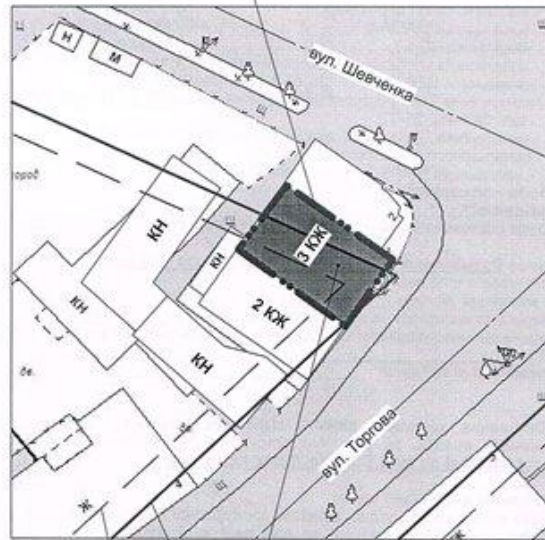
М. П.

Виконав: О. В. Євдокименко
19.07.2019 р.

ВИКОПІЮВАННЯ
з плану м. Коростеня 1:500

із зазначенням місця розташування ділянки для об'єкта
"Розміщення та обслуговування об'єкта торгівлі
по вул. Торгова, 2 в м. Коростені"
(зміна цільового призначення земельної ділянки)

Умовна межа території об'єкта, що проектується



Проектований об'єкт
(підлягає зміні цільового призначення)

"Червона" лінія (проектна)

Лінія регулювання забудови
(проектна)

Узгоджено:
Замовник _____

(примітка: (ка); ФОП; назва юридичної особи та
посада її представника (необхідно зазначити))

[Signature]
(підпис)

[Signature]
(іншіталі, прізвище)

М. П.

Виконав: О. В. Євдокименко

19.07.2019 р.

ПРИМІТКА:

ІНЖЕНЕРНІ СЛУЖБИ ТА ОРГАНІЗАЦІЇ, ЯКІ ПІДПISУЮТЬ АКТ ВИБОРУ (ОБСТЕЖЕННЯ) ПОЗНАЧАЮТЬ НА ВИКОПІЮВАННІ МІСЦЯ РОЗТАШУВАННЯ ВІДПОВІДНИХ ІНЖЕНЕРНИХ МЕРЕЖ З ОХОРОННИМИ ЗОНАМИ.



KOROSTEN КОРОСТЕНЬ

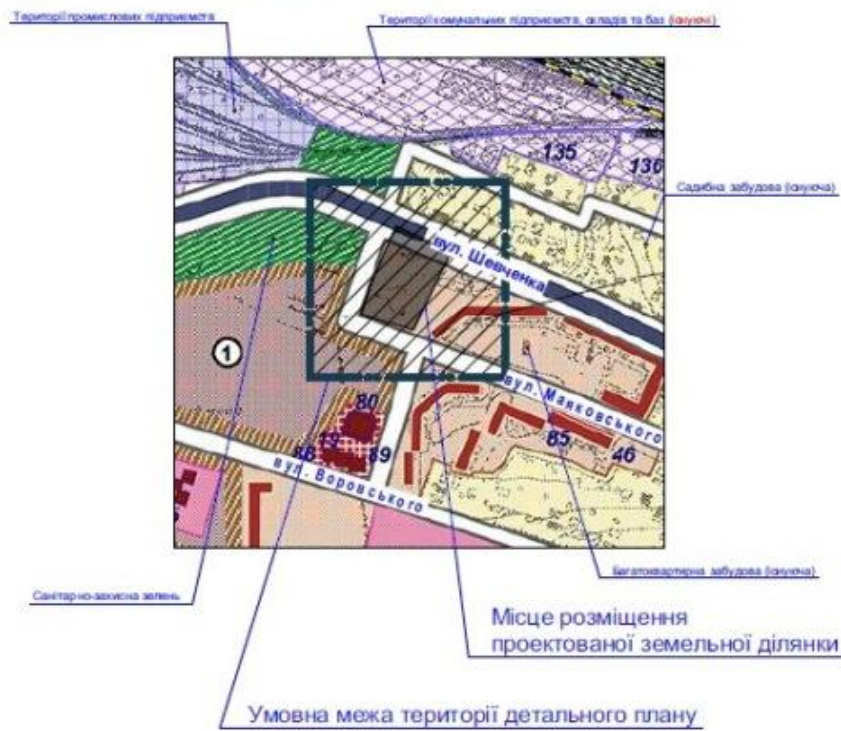


Детальний план території на перехресті вулиць Маяковського та Шевченка

з метою зміни цільового призначення земельної ділянки, уточнення містобудівних умов та обмежень

з генерального плану м. Коростеня 1:5000

із зазначенням місця розташування ділянки для об'єкта
 "Детальний план території для розміщення об'єкту фізичної культури і спорту
 на перехресті вул. Шевченка та вул. Маяковського в м. Коростені"
 (зміна цільового призначення земельної ділянки)



Вірно:
Головний архітектор міста Коростеня
 (керівник відділу містобудування, архітектури та земельних ресурсів м. Коростеня)

_____ (підпис)

С. П. Тумаш
 (ініціали, прізвище)

М. П.

Узгоджено:
 Замовник _____

_____ (підпис)

_____ (ініціали, прізвище)

(громадянин(ка); ФОП; назва юридичної особи та посада її представника (необхідно зазначити))

М. П.

Виконав: О. В. Єддокименю

15.08.2019 р.

ВИКОПИЮВАННЯ
з плану м. Коростеня 1:1000

із зазначенням місця розташування ділянки для об'єкта
"Детальний план території для розміщення об'єкту фізичної культури і спорту
на перехресті вул. Шевченка та вул. Маяковського в м. Коростені"
(зміна цільового призначення земельної ділянки)



Увіяна межа території об'єкта, що проектується

Проектований об'єкт

Угодовано:
Замовник

(зоналізовані НОП, назва юридичної особи та
адреса її представлення вказують зазначити)

М. П.

Виконав: О. В. Седюченко

15.05.2019 р.

(Ім'я)

(Підпис, прізвище)

ПРИМІТКА:

ІНЖЕНЕРНІ СЛУЖБИ ТА ОРГАНІЗАЦІЇ, ЯКІ ПІДПISУЮТЬ АКТ ВИБОРУ (ОБСТЕЖЕННЯ) ПОЗНАЧАЮТЬ НА ВИКОПИЮВАННІ МІСЦЯ РОЗТАШУВАННЯ ВІДПОВІДНИХ ІНЖЕНЕРНИХ МЕРЕЖ З ОХОРОННИМИ ЗОНАМИ.



KOROSTEN КОРОСТЕНЬ



Детальний план території по вулиці Героїв Небесної Сотні в районі будинку №25-В

**з метою уточнення містобудівних умов та
обмежень для будівництва та обслуговування
будівель торгівлі**

ВИКОПІЮВАННЯ
з генерального плану м. Коростеня 1:5000

із зазначенням місця розташування ділянки для об'єкта
"Детальний план території для розміщення будівель торгівлі
по вул. Героїв Небесної Сотні, 25-В в м. Коростені"



Вірно:
Головний архітектор міста Коростеня
(керівник відділу містобудування, архітектури та земельних ресурсів м. Коростеня)

_____ (підпис)

С. П. Тумаш
(ініціали, прізвище)

М. П.

Узгоджено:
Замовник _____

(прямодрукована); ФОП; назва юридичної особи та посада її представника (необхідно зазначити)

_____ (підпис)

_____ (ініціали, прізвище)

М. П.

Виконав: О. В. Євдокименко

16.08.2019 р.

ВИКОПІЮВАННЯ
з плану м. Коростеня 1:500

із зазначенням місця розташування ділянки для об'єкта
"Детальний план території для розміщення будівель торгівлі
по вул. Героїв Небесної Сотні, 25-В в м. Коростені"

"Червона" лінія (проектна)

Умовна межа земельної ділянки, існуюча



Проектований об'єкт

Узгоджено:
Замовник _____

(громадянин(ка); ФОП; назва юридичної особи та
посада її представника (необхідно зазначити))

_____ (підпис)

_____ (ініціали, прізвище)

М. П.

Виконав: О. В. Євдокименко

16.08.2019 р.

ПРИМІТКА:

ІНЖЕНЕРНІ СЛУЖБИ ТА ОРГАНІЗАЦІЇ, ЯКІ ПІДПISУЮТЬ АКТ ВИБОРУ (ОБСТЕЖЕННЯ) ПОЗНАЧАЮТЬ НА ВИКОПІЮВАННІ МІСЦЯ РОЗТАШУВАННЯ ВІДПОВІДНИХ ІНЖЕНЕРНИХ МЕРЕЖ З ОХОРОННИМИ ЗОНАМИ.



KOROSTEN КОРОСТЕНЬ



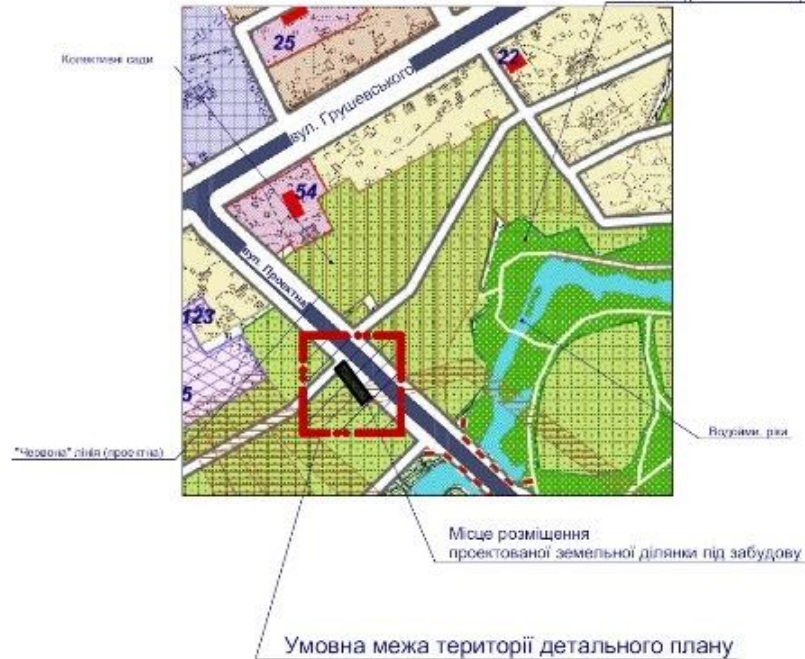
***Детальний план території
в товаристві колективного саду
шляхових машин «Жовтнева
КУЗНЯ»***

з метою зміни цільового призначення земельної ділянки, уточнення містобудівних умов та обмежень для будівництва та обслуговування будівель житлового будинку, господарських будівель і споруд

ВИКОПИЮВАННЯ
з генерального плану м. Коростеня 1:5000

із зазначенням місця розташування ділянки для об'єкта
"Будівництво житлового будинку,
господарських будівель та споруд
в товаристві колективного саду заводу шляхових машин
"Жовтнева кузня в м. Коростені"

Зелені: виділення загального користування



Вірно:
Головний архітектор міста Коростеня
(охоронець відділу містобудування, архітектури та
земельних ресурсів м. Коростеня)

(підпис)

С. П. Тумаш
(ініціали, прізвище)

М. П.

Узгоджено:

Замовник _____

(прізвище, ініціал, Ф.О.П. невелика юридична особа та
особи її представники (необхідно зазначити))

(підпис)

(ініціали, прізвище)

М. П.

Виконав: О. В. Євдокименко

17.07.18 р.

ВИКОПІЮВАННЯ з плану м. Коростеня 1:1000

із зазначенням місця розташування ділянки для об'єкта
"Будівництво житлового будинку,
господарських будівель та споруд
в товаристві колективного сада заводу шляхових машин
"Жовтнева кузня" в м. Коростені"
(зміна цільового призначення земельної ділянки)

Умова межа землекористування (землеволодіння)



Лінія регулювання забудови
(проектна)

"Червона" лінія (проектна)

Проектований об'єкт

Узгоджено:
Замовник _____

(прізвище/ім'я): ФОП, назва юридичної особи та
посада її представника (необхідно зазначити)

_____ (ініціал)

_____ (ініціал, прізвище)

М. П.

Виконав: О. В. Бодокименко

16.08.2019 р.

ПРИМІТКА:

ІНЖЕНЕРНІ СЛУЖБИ ТА ОРГАНІЗАЦІЇ, ЯКІ ПІДПISУЮТЬ АКТ ВИБОРУ (ОБСТЕЖЕННЯ) ПОЗНАЧАЮТЬ НА ВИКОПІЮВАННІ МІСЦЯ РОЗТАШУВАННЯ ВІДПОВІДНИХ ІНЖЕНЕРНИХ МЕРЕЖ З ОХОРОННИМИ ЗОНАМИ.